Planuojamos ūkinės veiklos preliminarios vietos detalus žemėlapis

(M1:10 000) – 11 lapų

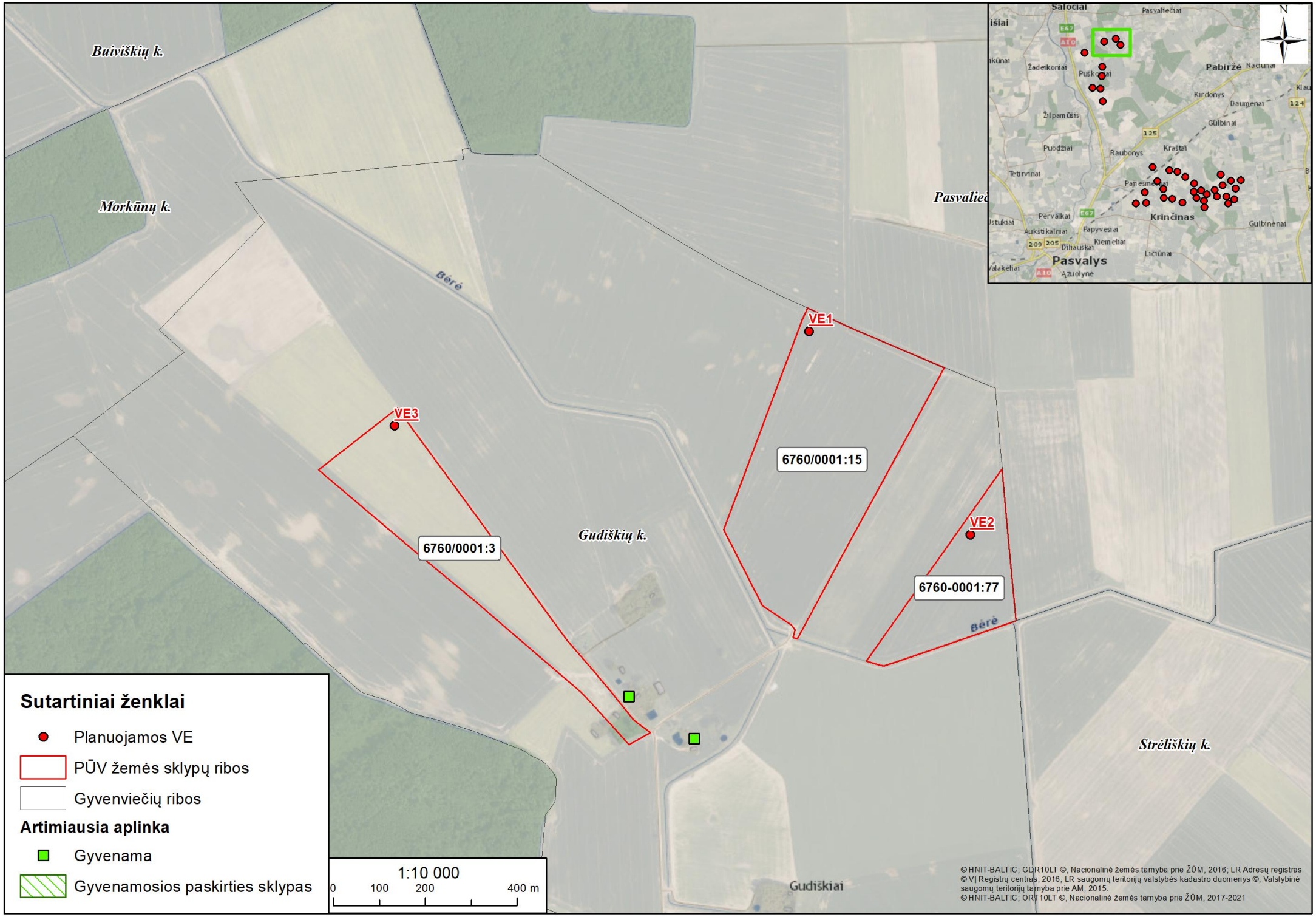
Buiviškių k.
Morkūnų k.
Pasvalieč
Gudiškių k.
Strėliškių k.
Gudiškiai
Bėrė
VE1
VE2
VE3
6760/0001:15
6760-0001:77
6760/0001:3
Sutartiniai ženklai
Planuojamos VE
PŪV žemės sklypų ribos
Gyvenviečių ribos
Artimiausia aplinka
Gyvenama
Gyvenamosios paskirties sklypas
1:10 000
0 100 200 400 m
N
Pasvalys
Krinčinas
Pabirže
©HNIT-BALTIC; GDR10LT ©, Nacionalinė žemės tarnyba prie ŽŪM, 2016; LR Adresų registras
©VĮ Registrų centras, 2016; LR saugomų teritorijų valstybės kadastro duomenys ©, Valstybinė saugomų teritorijų tarnyba prie AM, 2015.
©HNIT-BALTIC; ORT10LT ©, Nacionalinė žemės tarnyba prie ŽŪM, 2017-2021

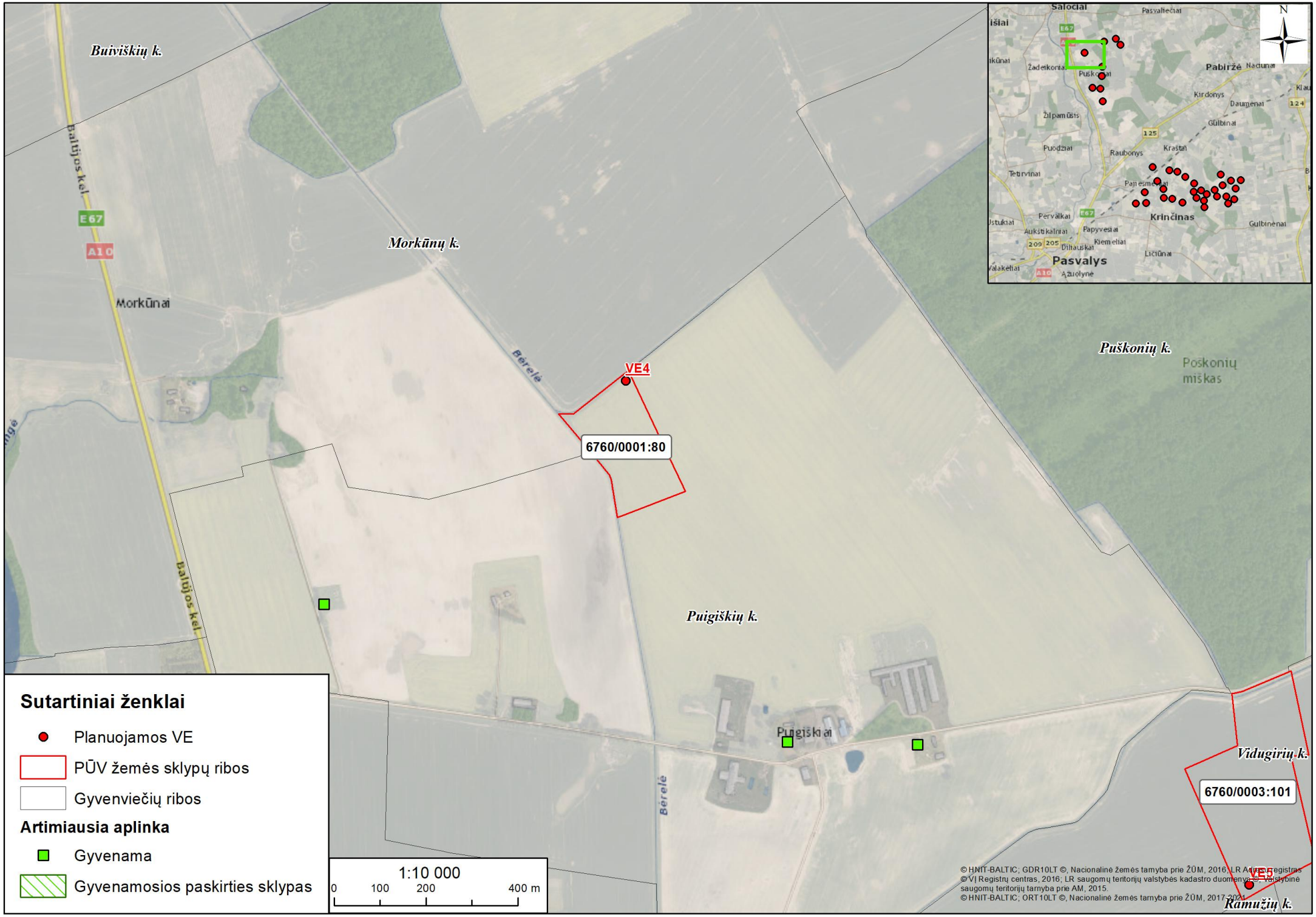
Buiviškių k.
Morkūnų k.
Puškonių k.
Puigiškių k.
Vidugirių k.
Ramužių k.
Baltijos kel.
E67
A10
Morkūnai
Berelė
VE4
6760/0001:80
Puigiškiai
6760/0003:101
VE3
Pasvalys
Krinčinas
Pabirže
Sutartiniai ženklai
Planuojamos VE
PŪV žemės sklypų ribos
Gyvenviečių ribos
Artimiausia aplinka
Gyvenama
Gyvenamosios paskirties sklypas
1:10 000
0
100
200
400 m
N
© HNIT-BALTIC; GDR10LT ©, Nacionalinė žemės tarnyba prie ŽŪM, 2016; LR Adresų registras
© VĮ Registrų centras, 2016; LR saugomų teritorijų valstybės kadastro duomenys © Valstybinė saugomų teritorijų tarnyba prie AM, 2015.
© HNIT-BALTIC; ORT10LT ©, Nacionalinė žemės tarnyba prie ŽŪM, 2017-2021

Puigiškiai
Puigiškių k.
6760/0003:101
VE5
Puškonių k.
Vidugirių k.
VE6
6760/0003:95
Bėrelė
Ramužių k.
Vidugiriai
Brenčių k.
miškas Gojus
Medinių k.
Sutartiniai ženklai
Planuojamos VE
PŪV žemės sklypų ribos
Gyvenviečių ribos
Artimiausia aplinka
Gyvenama
Gyvenamosios paskirties sklypas
1:10 000
0 100 200 400 m
N
Pasvalys
Krinčinas
Pabirže
© HNIT-BALTIC; GDR10LT ©, Nacionalinė žemės tarnyba prie ŽŪM, 2016; LR Adresų registras
© VĮ Registrų centras, 2016; LR saugomų teritorijų valstybės kadastro duomenys ©, Valstybinė saugomų teritorijų tarnyba prie AM, 2015.
© HNIT-BALTIC; ORT10LT ©, Nacionalinė žemės tarnyba prie ŽŪM, 2017-2021

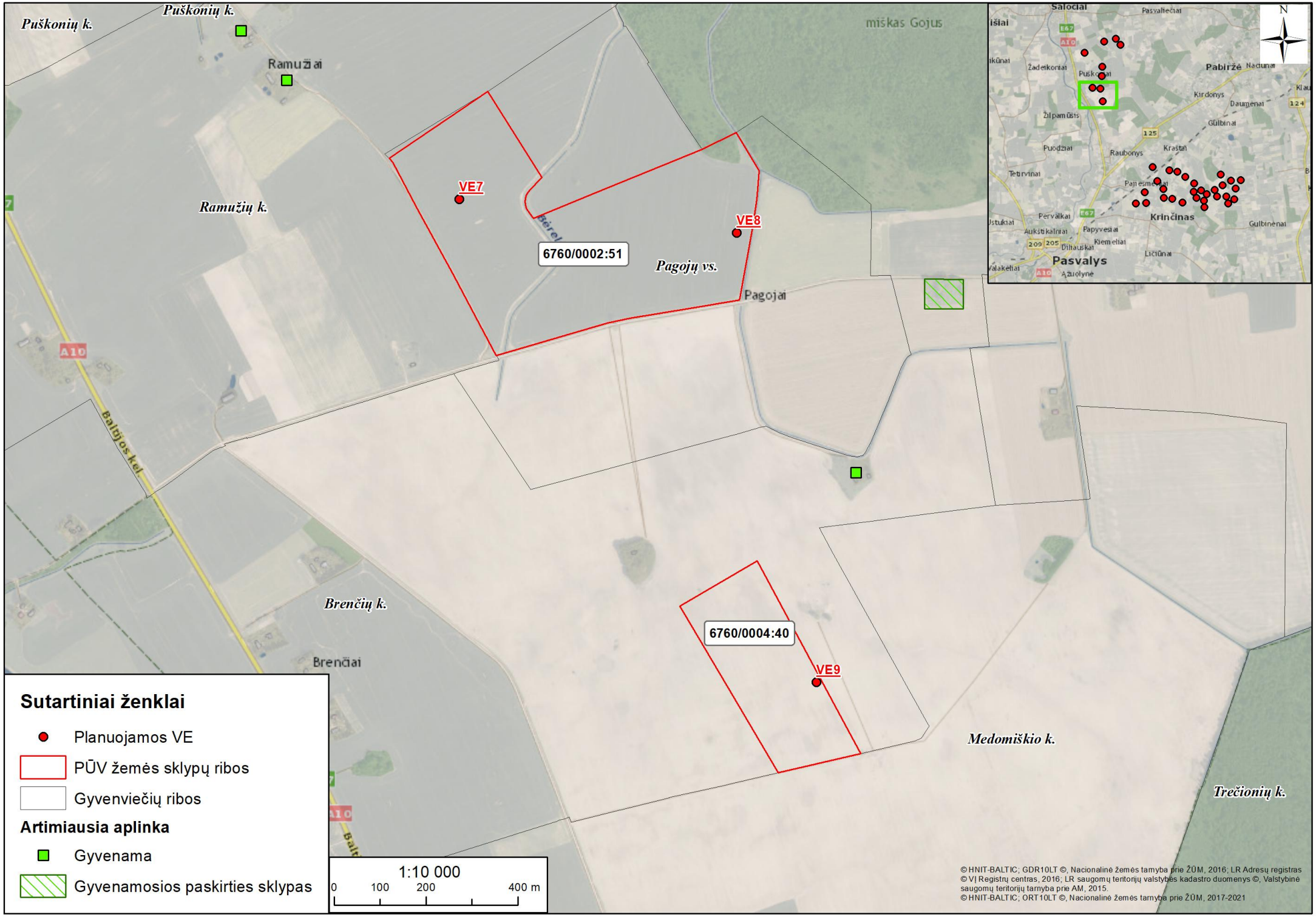
Puškonių k.
Puškonių k.
Ramužiai
miškas Gojus
Ramužių k.
VE7
VE8
6760/0002:51
Pagojų vs.
Pagojai
A10
Baltijos kel
Brenčių k.
Brenčiai
6760/0004:40
VE9
Medomiškio k.
Trečionių k.
Sutartiniai ženklai
Planuojamos VE
PŪV žemės sklypų ribos
Gyvenviečių ribos
Artimiausia aplinka
Gyvenama
Gyvenamosios paskirties sklypas
1:10 000
0 100 200 400 m
N
Pasvalys
Krinčinas
Pabiržė
© HNIT-BALTIC; GDR10LT ©, Nacionalinė žemės tarnyba prie ŽŪM, 2016; LR Adresų registras
© VĮ Registrų centras, 2016; LR saugomų teritorijų valstybės kadastro duomenys ©, Valstybinė saugomų teritorijų tarnyba prie AM, 2015.
© HNIT-BALTIC; ORT10LT ©, Nacionalinė žemės tarnyba prie ŽŪM, 2017-2021

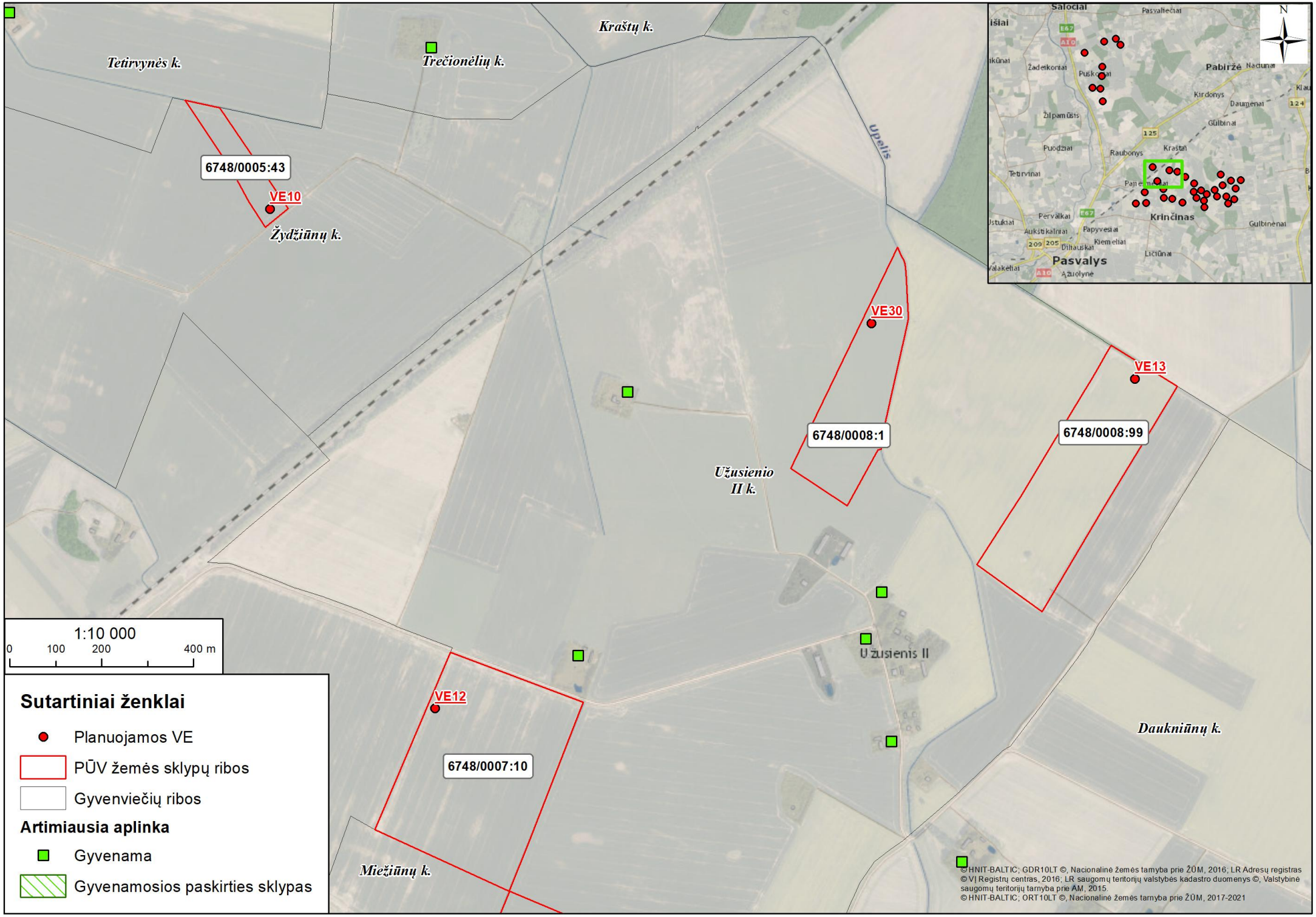
Tetirvynės k.
Trečionėlių k.
Kraštų k.
6748/0005:43
VE10
Žydžiūnų k.
Upelis
VE30
6748/0008:1
VE13
6748/0008:99
Užusienio II k.
Užusienis II
VE12
6748/0007:10
Miežiūnų k.
Daukniūnų k.
1:10 000
0 100 200 400 m
Sutartiniai ženklai
Planuojamos VE
PŪV žemės sklypų ribos
Gyvenviečių ribos
Artimiausia aplinka
Gyvenama
Gyvenamosios paskirties sklypas
Pasvalys
Krinčinas
Pabirže
©HNIT-BALTIC; GDR10LT ©, Nacionalinė žemės tarnyba prie ŽŪM, 2016; LR Adresų registras ©VĮ Registrų centras, 2016; LR saugomų teritorijų valstybės kadastro duomenys ©, Valstybinė saugomų teritorijų tarnyba prie AM, 2015.
©HNIT-BALTIC; ORT10LT ©, Nacionalinė žemės tarnyba prie ŽŪM, 2017-2021

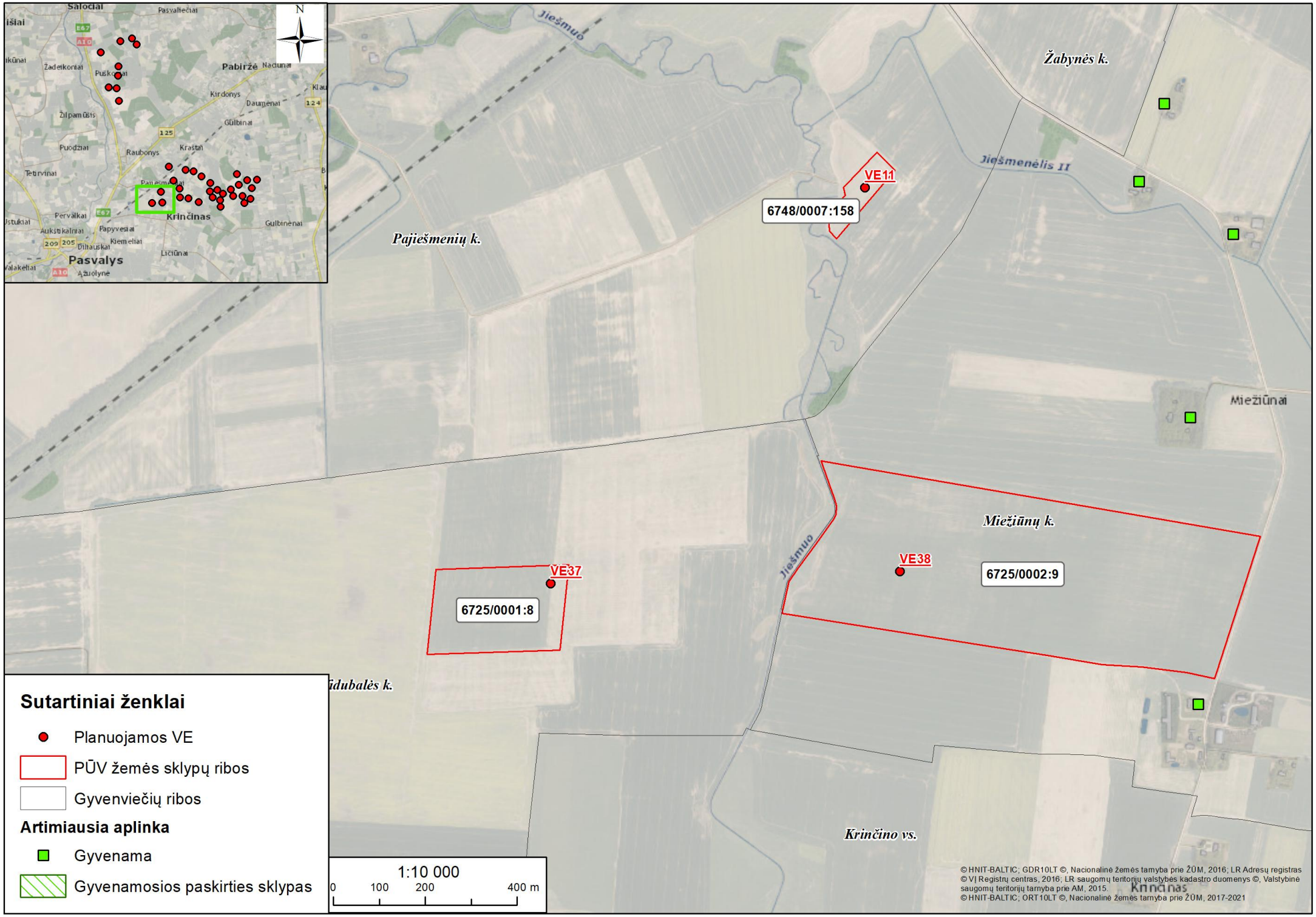
Žabynės k.
Jiešmuo
Jiešmenėlis II
VE11
6748/0007:158
Pajiešmenių k.
Miežiūnai
Miežiūnų k.
VE38
6725/0002:9
VE37
6725/0001:8
Jiešmuo
idubalės k.
Krinčino vs.
Krinčinas
Pasvalys
Pabiržė
Krinčinas
Pasvaliečiai
Žadeikoniai
Puskonai
Kirdonys
Daumėnai
Gūlbinai
Žilpamūšis
Puodžiai
Raubonys
Kraštai
Tetirvinai
Pervalkai
Papyvesiai
Aukštikalniai
Kiemeliai
Dilauskai
Licūnai
Gulbinėnai
Ąžuolynė
N
1:10 000
0 100 200 400 m
Sutartiniai ženklai
Planuojamos VE
PŪV žemės sklypų ribos
Gyvenviečių ribos
Artimiausia aplinka
Gyvenama
Gyvenamosios paskirties sklypas
© HNIT-BALTIC; GDR10LT ©, Nacionalinė žemės tarnyba prie ŽŪM, 2016; LR Adresų registras
© VĮ Registrų centras, 2016; LR saugomų teritorijų valstybės kadastro duomenys ©, Valstybinė saugomų teritorijų tarnyba prie AM, 2015.
© HNIT-BALTIC; ORT10LT ©, Nacionalinė žemės tarnyba prie ŽŪM, 2017-2021

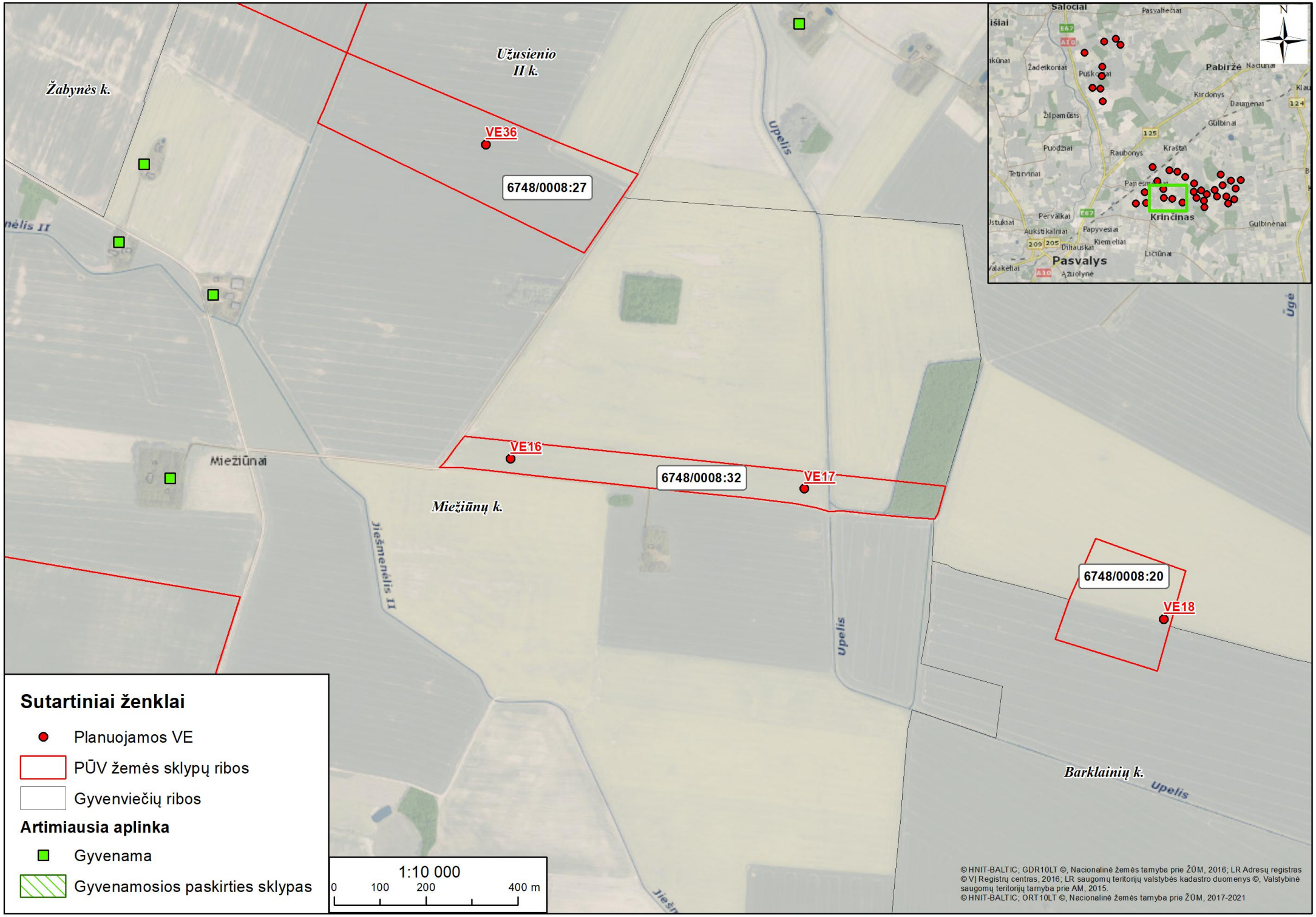
Užusienio II k.
Žabynės k.
VE36
6748/0008:27
Upelis
VE16
6748/0008:32
VE17
Miežiūnai
Miežiūnų k.
Jiešmenėlis II
6748/0008:20
VE18
Barklainių k.
Ūgė
Sutartiniai ženklai
Planuojamos VE
PŪV žemės sklypų ribos
Gyvenviečių ribos
Artimiausia aplinka
Gyvenama
Gyvenamosios paskirties sklypas
1:10 000
0 100 200 400 m
Pasvalys
Krinčinas
Pabiržė
N
© HNIT-BALTIC; GDR10LT ©, Nacionalinė žemės tarnyba prie ŽŪM, 2016; LR Adresų registras
© VĮ Registrų centras, 2016; LR saugomų teritorijų valstybės kadastro duomenys ©, Valstybinė saugomų teritorijų tarnyba prie AM, 2015.
© HNIT-BALTIC; ORT10LT ©, Nacionalinė žemės tarnyba prie ŽŪM, 2017-2021

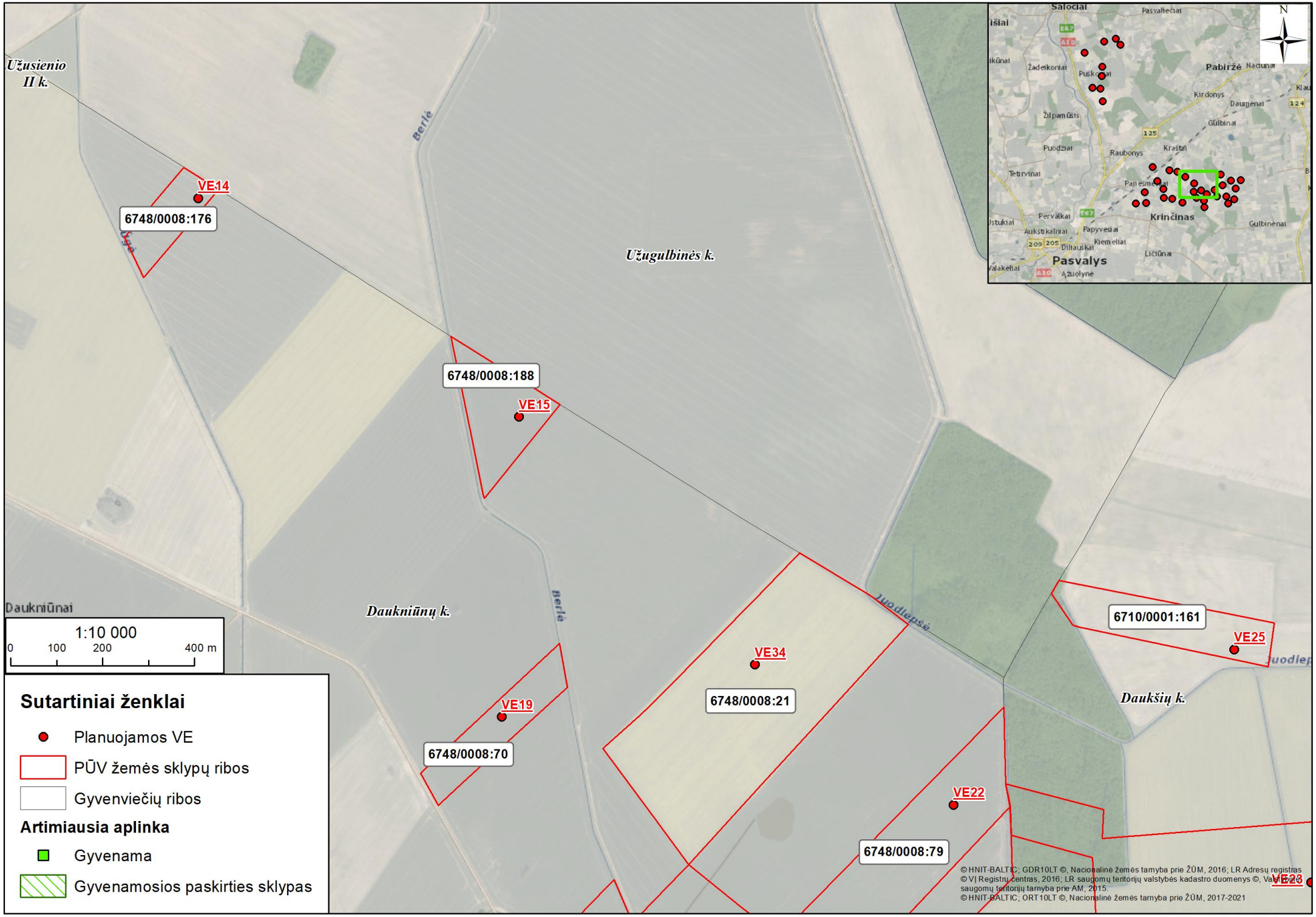
Užusienio II k.
Užugulbinės k.
Daukniūnų k.
Daukniūnai
Daukšių k.
Berlė
Juodupė
VE14
6748/0008:176
6748/0008:188
VE15
VE19
6748/0008:70
VE34
6748/0008:21
VE22
6748/0008:79
6710/0001:161
VE25
1:10 000
0
100
200
400 m
Sutartiniai ženklai
Planuojamos VE
PŪV žemės sklypų ribos
Gyvenviečių ribos
Artimiausia aplinka
Gyvenama
Gyvenamosios paskirties sklypas
Pasvalys
Krinčinas
Pabirže
N
© HNIT-BALTIC; GDR10LT ©, Nacionalinė žemės tarnyba prie ŽŪM, 2016; LR Adresų registras
© VĮ Registrų centras, 2016; LR saugomų teritorijų valstybės kadastro duomenys ©, Valstybės
saugomų teritorijų tarnyba prie AM, 2015.
© HNIT-BALTIC; ORT10LT ©, Nacionalinė žemės tarnyba prie ŽŪM, 2017-2021

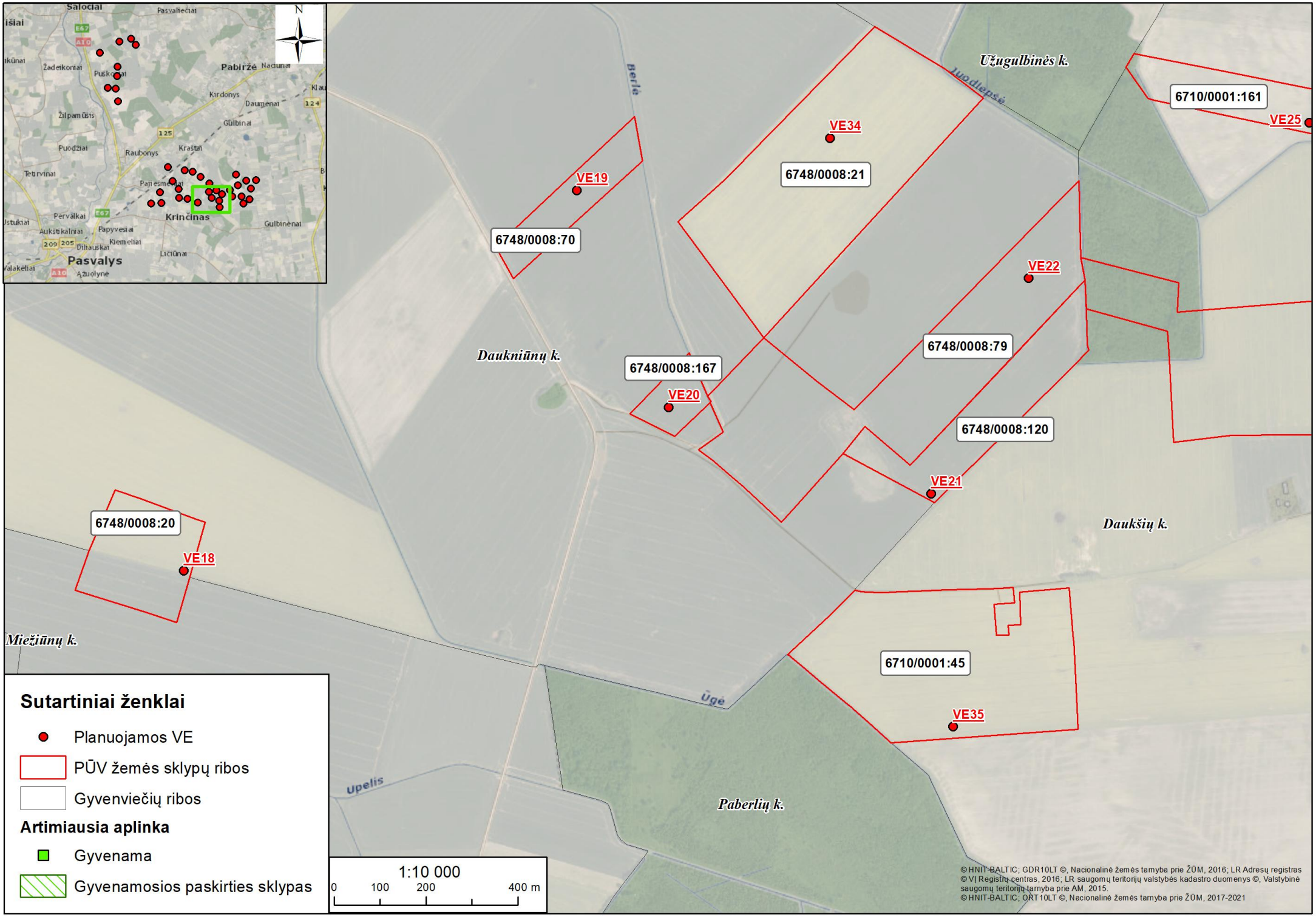
Užugulbinės k.
Juodlensė
Berlė
6710/0001:161
VE25
VE34
6748/0008:21
VE19
6748/0008:70
VE22
6748/0008:79
Daukniūnų k.
6748/0008:167
VE20
6748/0008:120
VE21
Daukšių k.
6748/0008:20
VE18
Miežiūnų k.
6710/0001:45
Ūgė
VE35
Upelis
Paberlių k.
Sutartiniai ženklai
Planuojamos VE
PŪV žemės sklypų ribos
Gyvenviečių ribos
Artimiausia aplinka
Gyvenama
Gyvenamosios paskirties sklypas
1:10 000
0 100 200 400 m
© HNIT-BALTIC; GDR10LT ©, Nacionalinė žemės tarnyba prie ŽŪM, 2016; LR Adresų registras
© VĮ Registrų centras, 2016; LR saugomų teritorijų valstybės kadastro duomenys ©, Valstybinė saugomų teritorijų tarnyba prie AM, 2015.
© HNIT-BALTIC; ORT10LT ©, Nacionalinė žemės tarnyba prie ŽŪM, 2017-2021

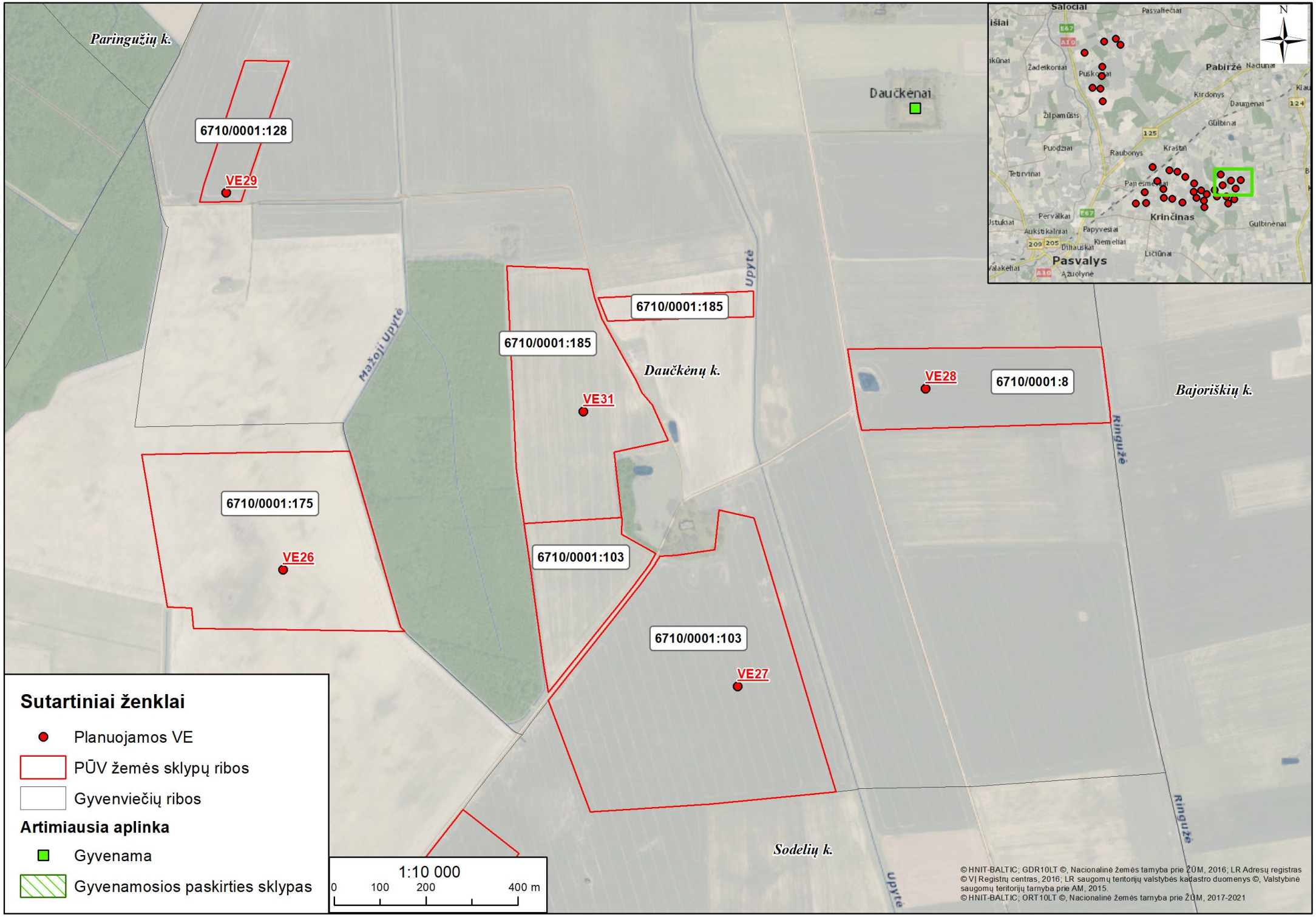
Paringužių k.
6710/0001:128
VE29
Daučkėnai
6710/0001:185
6710/0001:185
Daučkėnų k.
VE31
Mažoji Upytė
Upytė
VE28
6710/0001:8
Bajoriškių k.
Ringužė
6710/0001:175
VE26
6710/0001:103
6710/0001:103
VE27
Sodelių k.
Upytė
Ringužė
Sutartiniai ženklai
Planuojamos VE
PŪV žemės sklypų ribos
Gyvenviečių ribos
Artimiausia aplinka
Gyvenama
Gyvenamosios paskirties sklypas
1:10 000
0 100 200 400 m
N
Pasvalys
Krinčinas
Pabiržė
© HNIT-BALTIC; GDR10LT ©, Nacionalinė žemės tarnyba prie ŽŪM, 2016; LR Adresų registras
© VĮ Registrų centras, 2016; LR saugomų teritorijų valstybės kadastro duomenys ©, Valstybinė saugomų teritorijų tarnyba prie AM, 2015.
© HNIT-BALTIC; ORT10LT ©, Nacionalinė žemės tarnyba prie ŽŪM, 2017-2021

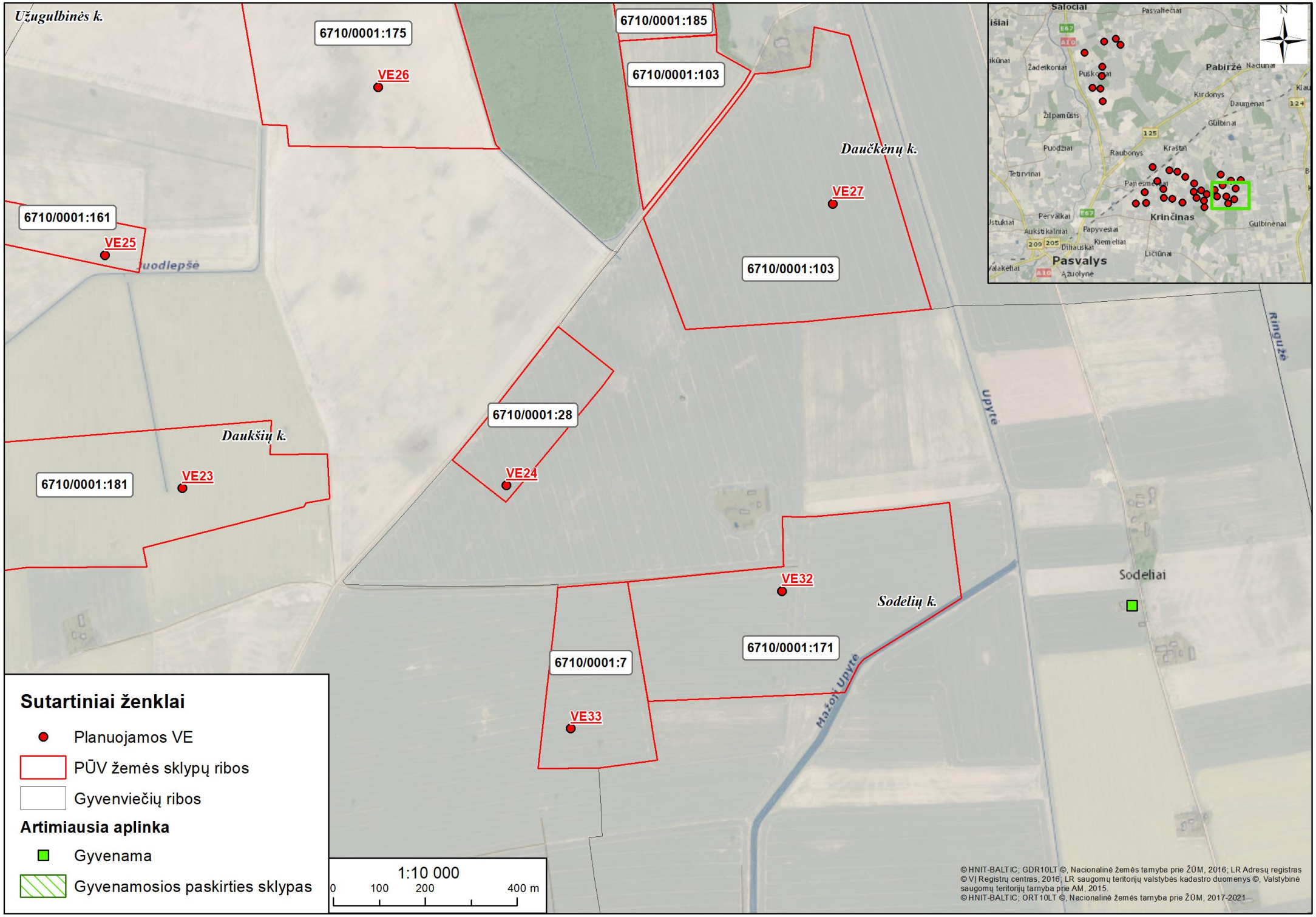
Užugulbinės k.
6710/0001:175
VE26
6710/0001:185
6710/0001:103
Daučkėnų k.
VE27
6710/0001:103
6710/0001:161
VE25
Juodlepšė
6710/0001:28
VE24
Daukšių k.
6710/0001:181
VE23
VE32
Sodelių k.
6710/0001:171
6710/0001:7
VE33
Upytė
Ringuže
Sodeliai
Sutartiniai ženklai
Planuojamos VE
PŪV žemės sklypų ribos
Gyvenviečių ribos
Artimiausia aplinka
Gyvenama
Gyvenamosios paskirties sklypas
1:10 000
0 100 200 400 m
© HNIT-BALTIC; GDR10LT ©, Nacionalinė žemės tarnyba prie ŽŪM, 2016; LR Adresų registras
© VĮ Registrų centras, 2016; LR saugomų teritorijų valstybės kadastro duomenys ©, Valstybinė saugomų teritorijų tarnyba prie AM, 2015.
© HNIT-BALTIC; ORT10LT ©, Nacionalinė žemės tarnyba prie ŽŪM, 2017-2021
N
Pasvalys
Krinčinas
Pabiržė