PRANEŠIMAS APIE PASVALIO R. SAV. SALOČIŲ IR KRINČINO SENIŪNIJOSE PLANUOJAMO VĖJO ELEKTRINIŲ PARKO POVEIKIO APLINKAI VERTINIMO PRADŽIĄ

Planuojamos ūkinės veiklos organizatorius: UAB „GG LTU V3“, Ozo g. 10A, LT-08200 Vilnius, tel. +370 657 06910, el. p. vejas@greengenius.com.

Poveikio aplinkai vertinimo dokumentų rengėjas: VšĮ Pajūrio tyrimų ir planavimo institutas (PTPI), V. Berbomo g.10-201 kab., LT-92221, Klaipėda, interneto svetainės adresas: www.corpi.lt, tel.: +370 46 390 818, el. p. info@corpi.lt.

Planuojamos ūkinės veiklos pavadinimas ir vieta: vėjo elektrinių (toliau – VE) parko statyba ir eksploatavimas Pasvalio r. sav. Saločių ir Krinčino seniūnijų teritorijoje šiuose žemės sklypuose: Saločių sen., Gudiškių k. (kad. Nr.: 6760/0001:15, 6760/0001:77, 6760/0001:3), Puigiškių k. (kad. Nr.: 6760/0001:80), Ramužių k. (kad. Nr.: 6760/0003:95), Pagojų vs. (kad. Nr.: 6760/0002:51), Brenčių k., (kad. Nr.: 6760/0004:40) ir Krinčino sen., Žydžiūnų k. (kad. Nr.: 6748/0005:43), Pajiešmenių k. (kad. Nr.: 6748/0007:158), Užusienio II k. (kad. Nr.: 6748/0007:10, 6748/0008:99, 6748/0008:1), Daukniūnų k., (kad. Nr.: 6748/0008:176, 6748/0008:188, 6748/0008:122, 6748/0008:70, 6748/0008:167, 6748/0008:120, 6748/0008:79, 6748/0008:21), Miežiūnų k. (kad. Nr.: 6748/0008:32, 6748/0008:27, 6725/0002:9, 6725/0003:8, 6725/0003:122, 6725/0003:2), Daukšių k. (kad. Nr.: 6710/0001:45), Sodelių k. (kad. Nr.: 6710/0001:171, 6710/0001:7), Daučkėnų k. (kad. Nr. 6710/0001:123, 6710/0001:256, 6710/0001:213, 6710/0001:31, 6710/0001:185, 6710/0001:143), Krinčino vs. (kad. Nr. 6725/0001:179), Vidubalės k. (kad. Nr.: 6725/0001:8, 6725/0001:128, 6725/0001:143), Barklainių k. (kad. Nr. 6725/0003:1, 6725/0003:166, 6725/0006:467).
Preliminari TP vieta planuojama Pasvalio r. sav., Saločių sen., Ąžuolpamūšės k., sklype (kad. Nr. 6760/0008:3).

Planuojamos ūkinės veiklos pobūdis: elektros energijos gamybai planuojama įrengti VE parką (iki 45 vnt. VE) ir būtiną infrastruktūrą (TP, požeminius elektros perdavimo kabelius, aptarnavimo aikšteles, privažiavimo kelius). Planuojamų VE maksimalus stiebo aukštis gali siekti iki 179 m, galimas maksimalus bendras aukštis iki 266,5 m, galia – iki 8 MW.

Poveikio aplinkai vertinimo atlikimo teisinis pagrindas: PAV įstatymo 1 priedo 3.10.2 p. „sausumoje, kai planuojama statyti 7 ar daugiau VE ir atstumas nuo planuojamų statyti VE iki pastatytų, statomų ar planuojamų statyti yra 5 km ar mažesnis (matuojant tarp stiebų centrų) arba kai šie skaičiai ir atstumo dydžiai pasiekiami, įskaitant jau pastatytas, statomas ar planuojamas statyti VE“.

Numatomos nagrinėti alternatyvos: iki 45 VE išdėstymo analizuojamoje teritorijoje variantai atsižvelgiant į gyvenamą aplinką, saugomas ir „Natura 2000“ teritorijas, kultūros vertybes, biologinę įvairovę bei „nulinė“ alternatyva, kuri atspindi esamą aplinkos būklę. Atsižvelgiant į vertinimo rezultatus bus nagrinėjami alternatyvūs poveikį aplinkai mažinančių priemonių sprendiniai.

Planuojamos ūkinės veiklos vietos (alternatyvių vietų) ypatumai: apie 2 km atstumu yra šios gyvenamosios vietovės: Bajoriškių k., Barklainėlių k., Barklainių k., Berčiūnų k., Brenčių k., Buiviškių k., Dagilynės k., Daniliškių k., Daučkėnų k., Daudžgirių k., Daukniūnų k., Daukšių k., Daumenų k., Gudiškių k., Gulbinėnų k., Gulbinų k., Jagaudžių k., Jutiškių k., Kazlų k., Kraštų k., Krinčino vs., Kubiliūnų k., Medinių k., Medomiškio k., Miežiūnų k., Morkūnų k., Paberlių k., Pagojų vs., Pajiešmenių k., Paringužių k., Pasvaliečių k., Peteliškių k., Petriškių k., Puigiškių k., Puškonių k., Ramužių k., Raudonpamūšės k., Saudogalos k., Sodelių k., Sokų k., Stasiškių k., Stasiškių vs.,

Strėliškių k., Tetirvynės k., Trečionėlių k., Trečionių k., Užugulbinės k., Užusienio II k., Vidubalės k., Vidugirių k., Vileišių k., Žabynės k., Žydžiūnų k. ir Žilpamūšio k., Krinčino miestelis (~581 m).

Apytikslės VE parko centro koordinatės (LKS'94): 536000, 6219500 ir 529000, 6228000.

Atstumas iki artimiausių saugomų ir „Natura 2000" teritorijų ribų: Biržų regioninis parkas ~800 m, Pamūšių kraštovaizdžio draustinis ir Pamūšiai (BAST) ~930 m. Kitos saugomos teritorijos nutolusios virš 1 km atstumu.

Artimiausios registruotos kultūros paveldo vertybės: Daučkėnų dvaro sodybos rūmai (418) ~365 m, Siaurojo geležinkelio kompleksas (21898) ~ 428 m, Barklainių dvaro sodyba (415) ~158 m, Baltijos kelio pakruojiečių ženklo vieta (33320) ~ 1,0 km.

VE planuojamos šiaurės Lietuvoje: nuo artimiausios planuojamos VE įrengimo vietos iki valstybinės sienos su Latvija ~5,7 km atstumas.

Poveikio aplinkai vertinimo subjektai, kurie dalyvauja poveikio aplinkai vertinimo procese, pagal kompetenciją teikia išvadas ir įstatymų nustatyta tvarka – visuomenei informaciją apie galimą planuojamos ūkinės veiklos poveikį aplinkai: Pasvalio r. sav. administracija (Vytauto Didžiojo a. 1, LT-39143 Pasvalys, tel. (+370 451) 54 101, el. p. rastine@pasvalys.lt); Nacionalinio visuomenės sveikatos centro prie SAM Panevėžio departamentas (Respublikos g. 13, 35185 Panevėžys, tel. (+370 45) 461 081, el. p. panevezys@nvsc.lt); Priešgaisrinės apsaugos ir gelbėjimo departamento prie VRM Panevėžio priešgaisrinė gelbėjimo valdyba (Ramygalos g. 14, LT-36231 Panevėžys, tel. (+370 707) 69 651, el. p. panevezys.pgv@vpgt.lt); Kultūros paveldo departamento prie KM Panevėžio–Utenos teritorinis skyrius (Respublikos g. 38, LT-35173 Panevėžys, Utenio a. 5, LT-28248 Utena, tel. +370 612 11782, el. p. panevezys-utena@kpd.lt); Valstybinė saugomų teritorijų tarnyba prie AM (Antakalnio g. 25, Vilnius, tel. (+370 5) 272 3284, el. p.vstt@vstt.lt).

Poveikio aplinkai vertinimą atlieka ir sprendimą dėl planuojamos ūkinės veiklos poveikio aplinkai priima Aplinkos apsaugos agentūra (A. Juozapavičiaus g. 9, Vilnius, tel. +370 682 92 653, el. paštas aaa@gamta.lt)

Visuomenė teikia pasiūlymus dėl pradėto poveikio aplinkai vertinimo (įskaitant galimybę užduoti klausimus ir gauti informaciją) Aplinkos apsaugos agentūrai (toliau – Agentūra) ir turi teisę teikti pasiūlymus PAV dokumentų rengėjui arba PŪV organizatoriui per 10 darbo dienų nuo pranešimo apie poveikio aplinkai vertinimo pradžią paskelbimo Agentūros interneto svetainėje dienos, terminą skaičiuojant nuo kitos dienos jį paskelbus.

Atlikus poveikio aplinkai vertinimą, Agentūra priima sprendimą dėl planuojamos ūkinės veiklos poveikio aplinkai. Jeigu Agentūra priima sprendimą dėl PŪV poveikio aplinkai, kad veikla atitinka aplinkos apsaugos, visuomenės sveikatos, nekilnojamojo kultūros paveldo apsaugos, gaisrinės saugos ir civilinės saugos teisės aktų reikalavimus ir nedarys reikšmingo neigiamo poveikio aplinkai, ši planuojama ūkinė veikla gali būti vykdoma. Jeigu Agentūra priima sprendimą dėl PŪV poveikio aplinkai, kad veikla neatitinka aplinkos apsaugos, visuomenės sveikatos, nekilnojamojo kultūros paveldo apsaugos, gaisrinės saugos ir civilinės saugos teisės aktų reikalavimų ir darys reikšmingą neigiamą poveikį aplinkai, įstatymuose įtvirtinti leidimai negali būti išduodami ir tokia veikla negali būti vykdoma.

Planuojamos ūkinės veiklos preliminarios vietos bendras žemėlapis (M1:90 000)

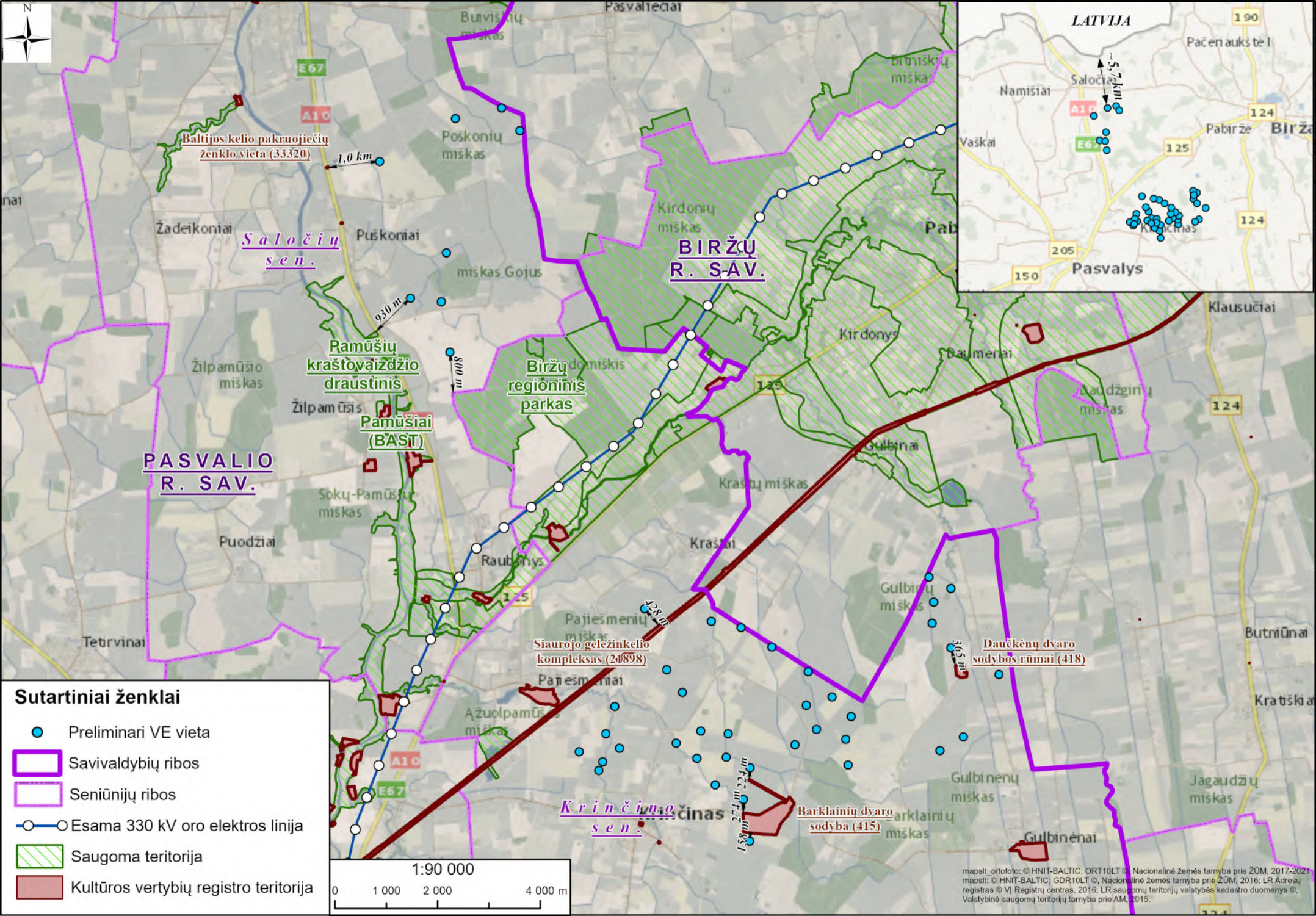
N
LATVIJA
Pačeriaukštė I
Namišiai
Saločia
~5,7 km
Pabirže
Birža
Vaškai
Kriščiūnas
Pasvalys
190
124
125
205
150
A10
E67
Pasvaliečiai
Buivišių miškas
Baltijos kelio pakraujiečių ženklo vieta (33320)
1,0 km
Poškonių miškas
Žadeikoniai
Saločių sen.
Puškoniai
miškas Gojus
930 m
Pamūšių kraštovaizdžio draustinis
800 m
Žilpamūšio miškas
Žilpamūšis
Pamūšiai (BAST)
PASVALIO R. SAV.
Sokų-Pamūšių miškas
Puodžiai
Tetirvinai
Biržų regioninis parkas
Kirdonių miškas
BIRŽŲ R. SAV.
Kirdonys
Daumėnai
Klausučiai
Gaudžginų miškas
Gulbinai
Krašių miškas
Krašiai
Raubonys
Gulbinų miškas
428 m
Pajiešmenių miškas
Siaurojo geležinkelio kompleksas (21898)
Pajiešmeniai
Ąžuolpamūšio miškas
365 m
Daučėkėnų dvaro sodybos rūmai (418)
Butniūnai
Kratiškiai
Gulbinėnų miškas
Jagaudžių miškas
Barklainių dvaro sodyba (415)
Barklainių miškas
Gulbinėnai
Krinčino sen.
Krinčinas
Sutartiniai ženklai
Preliminari VE vieta
Savivaldybių ribos
Seniūnijų ribos
Esama 330 kV oro elektros linija
Saugoma teritorija
Kultūros vertybių registro teritorija
1:90 000
0
1 000
2 000
4 000 m
mapslt_ortofoto: © HNIT-BALTIC; ORT10LT ©, Nacionalinė žemės tarnyba prie ŽŪM, 2017-2021;
mapslt: © HNIT-BALTIC; GDR10LT ©, Nacionalinė žemės tarnyba prie ŽŪM, 2016; LR Adresų registras © VĮ Registrų centras, 2016; LR saugomų teritorijų valstybės kadastro duomenys ©, Valstybinė saugomų teritorijų tarnyba prie AM, 2015.

Planuojamos ūkinės veiklos preliminarios vietos detalus žemėlapis (M1:10 000) – 14 lapų

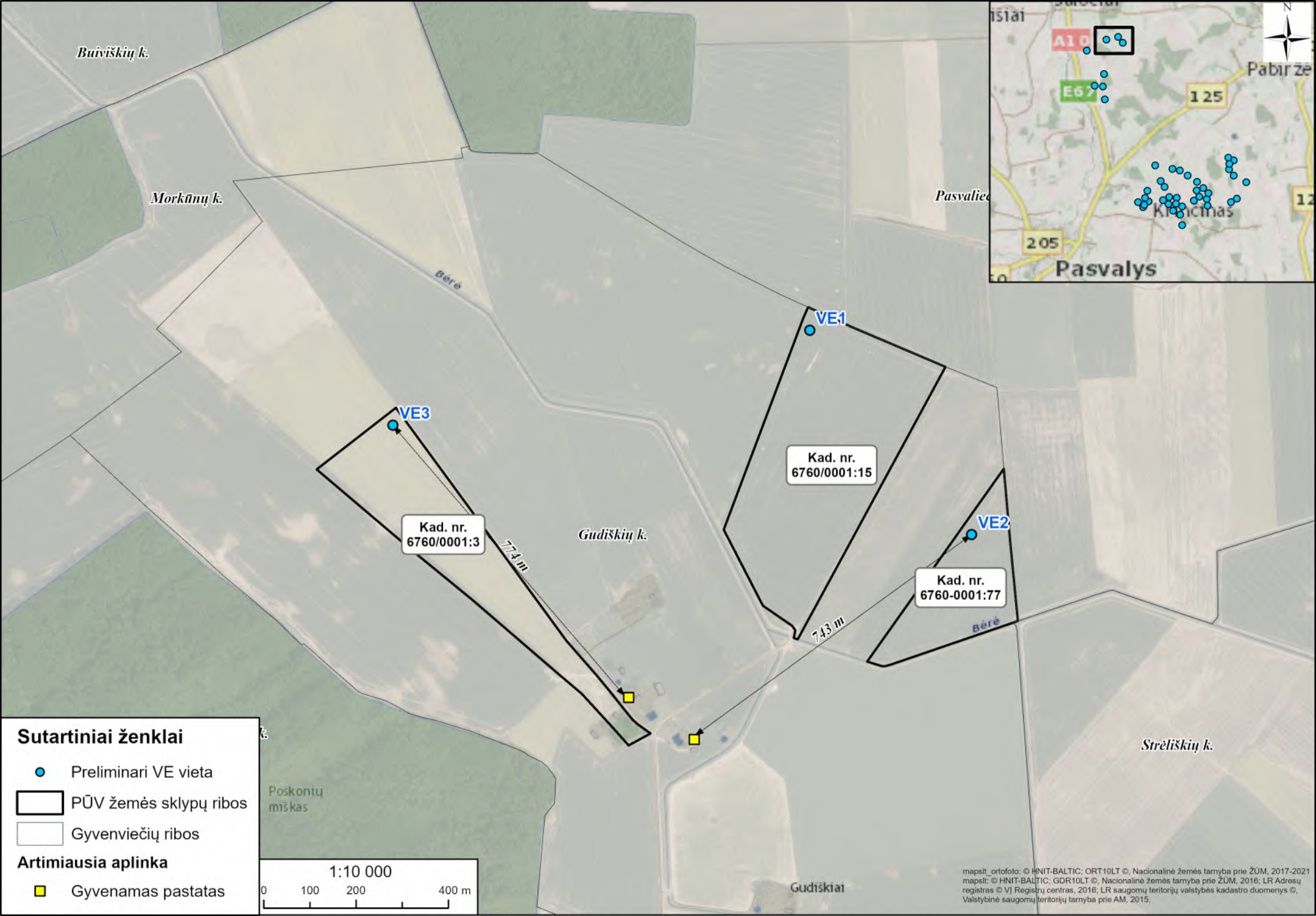
Buiviškių k.
Morkūnų k.
Pasvaliec
Bėrė
VE1
VE2
VE3
Kad. nr.
6760/0001:15
Kad. nr.
6760/0001:3
Kad. nr.
6760-0001:77
774 m
743 m
Gudiškių k.
Strėliškių k.
Poskonių
miškas
Gudiškiai
Sutartiniai ženklai
Preliminari VE vieta
PŪV žemės sklypų ribos
Gyvenviečių ribos
Artimiausia aplinka
Gyvenamas pastatas
1:10 000
0
100
200
400 m
A10
E67
125
205
Pasvalys
Pabirže
Krekenava
mapslt_ortofoto: © HNIT-BALTIC; ORT10LT ©, Nacionalinė žemės tarnyba prie ŽŪM, 2017-2021
mapslt: © HNIT-BALTIC; GDR10LT ©, Nacionalinė žemės tarnyba prie ŽŪM, 2016; LR Adresų registras © VĮ Registrų centras, 2016; LR saugomų teritorijų valstybės kadastro duomenys ©, Valstybinė saugomų teritorijų tarnyba prie AM, 2015.

Buiviškių k.
Baltijos kel.
E67
A10
Morkūnų k.
Morkūnai
Mūša
Baltijos kelio pakruojiečių ženklo vieta (33320)
Ringė
~1,0 km
Bėrelė
VE4
Kad. nr. 6760/0001:80
811 m
855 m
Saudogalos k.
Puigiškių k.
Kungiškai
Puškonių k.
1:10 000
0 100 200 400 m
Sutartiniai ženklai
Preliminari VE vieta
PŪV žemės sklypų ribos
Gyvenviečių ribos
Kultūros vertybių registro teritorija
Artimiausia aplinka
Gyvenamas pastatas
Pabirže
125
205
Pasvalys
mapslt_ortofoto: © HNIT-BALTIC; ORT10LT ©, Nacionalinė žemės tarnyba prie ŽŪM, 2017-2021
mapslt: © HNIT-BALTIC; GDR10LT ©, Nacionalinė žemės tarnyba prie ŽŪM, 2016; LR Adresų registras © VĮ Registrų centras, 2016; LR saugomų teritorijų valstybės kadastro duomenys ©, Valstybinė saugomų teritorijų tarnyba prie AM, 2015.

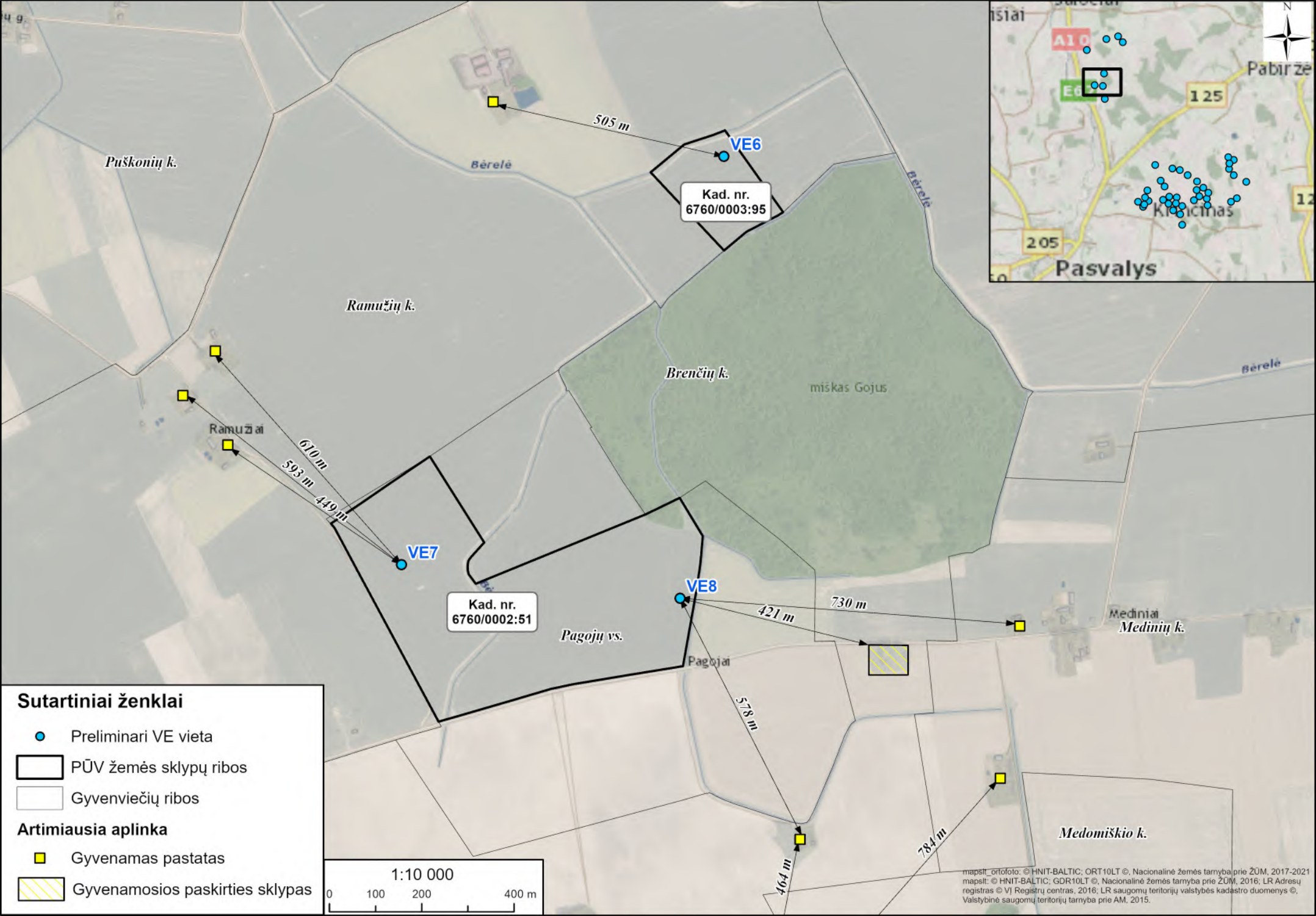
Puškonių k.
Ramužių k.
Brenčių k.
miškas Gojus
Bėrelė
Ramužiai
Pagojų vs.
Pagojai
Medinių k.
Medomiškio k.
VE6
VE7
VE8
Kad. nr. 6760/0003:95
Kad. nr. 6760/0002:51
505 m
610 m
593 m
449 m
421 m
730 m
578 m
464 m
784 m
Sutartiniai ženklai
Preliminari VE vieta
PŪV žemės sklypų ribos
Gyvenviečių ribos
Artimiausia aplinka
Gyvenamas pastatas
Gyvenamosios paskirties sklypas
1:10 000
0
100
200
400 m
Pasvalys
Krekenava
Pabiržė
A10
125
205
mapslt_ortofoto: © HNIT-BALTIC; ORT10LT ©, Nacionalinė žemės tarnyba prie ŽŪM, 2017-2021
mapslt: © HNIT-BALTIC; GDR10LT ©, Nacionalinė žemės tarnyba prie ŽŪM, 2016; LR Adresų registras © VĮ Registrų centras, 2016; LR saugomų teritorijų valstybės kadastro duomenys ©, Valstybinė saugomų teritorijų tarnyba prie AM, 2015.

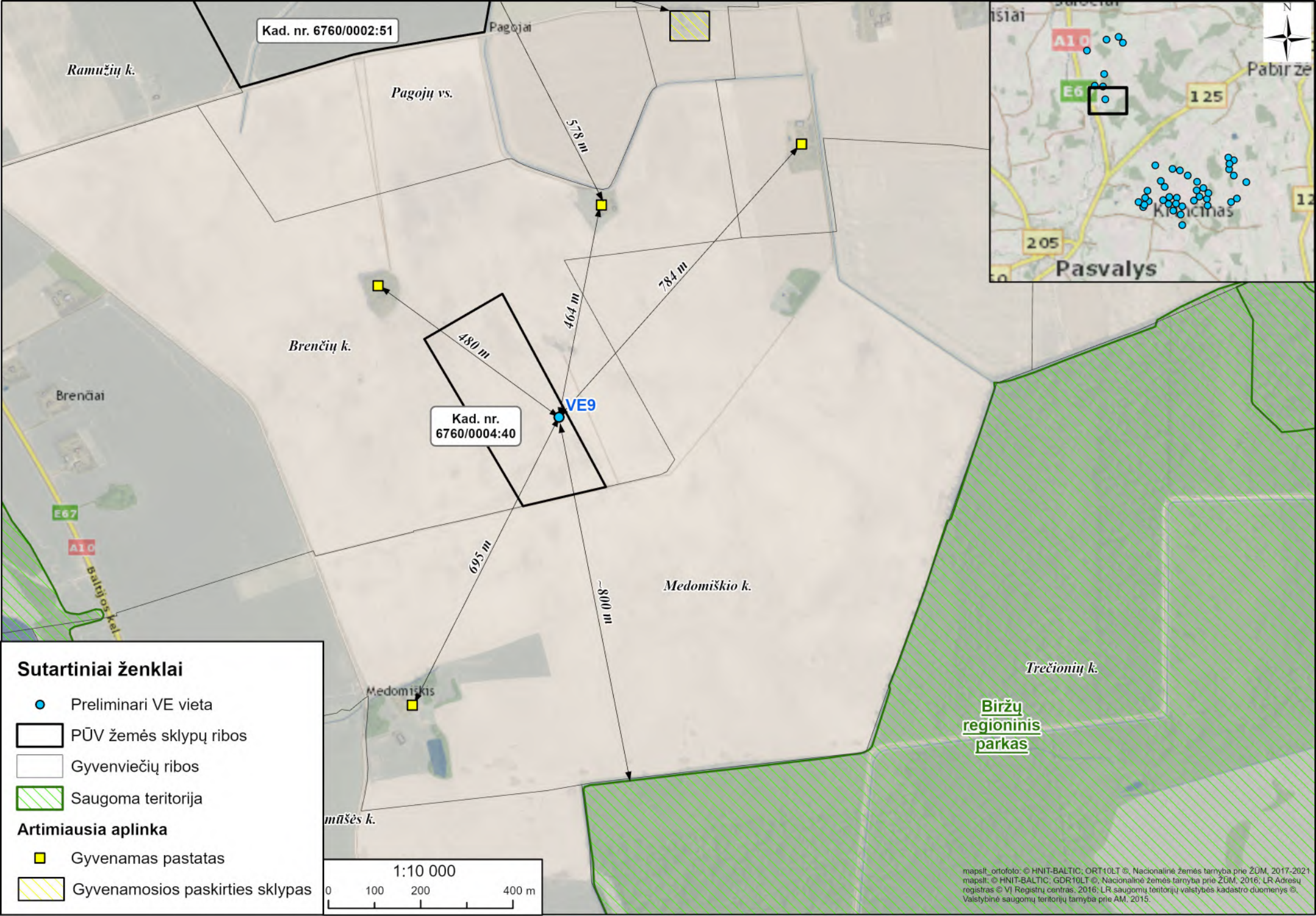
Kad. nr. 6760/0002:51
Pagojai
Ramužių k.
Pagojų vs.
578 m
784 m
464 m
480 m
Brenčių k.
Brenčiai
VE9
Kad. nr. 6760/0004:40
695 m
~800 m
Medomiškio k.
Medomiškis
Trečionių k.
Biržų regioninis parkas
E67
A10
Baltijos kel
E67
A10
125
205
Pasvalys
Pabirže
Sutartiniai ženklai
Preliminari VE vieta
PŪV žemės sklypų ribos
Gyvenviečių ribos
Saugoma teritorija
Artimiausia aplinka
Gyvenamas pastatas
Gyvenamosios paskirties sklypas
1:10 000
0
100
200
400 m
mapslt_ortofoto: © HNIT-BALTIC; ORT10LT ©, Nacionalinė žemės tarnyba prie ŽŪM, 2017-2021
mapslt: © HNIT-BALTIC; GDR10LT ©, Nacionalinė žemės tarnyba prie ŽŪM, 2016; LR Adresų registras © VĮ Registrų centras, 2016; LR saugomų teritorijų valstybės kadastro duomenys ©, Valstybinė saugomų teritorijų tarnyba prie AM, 2015.

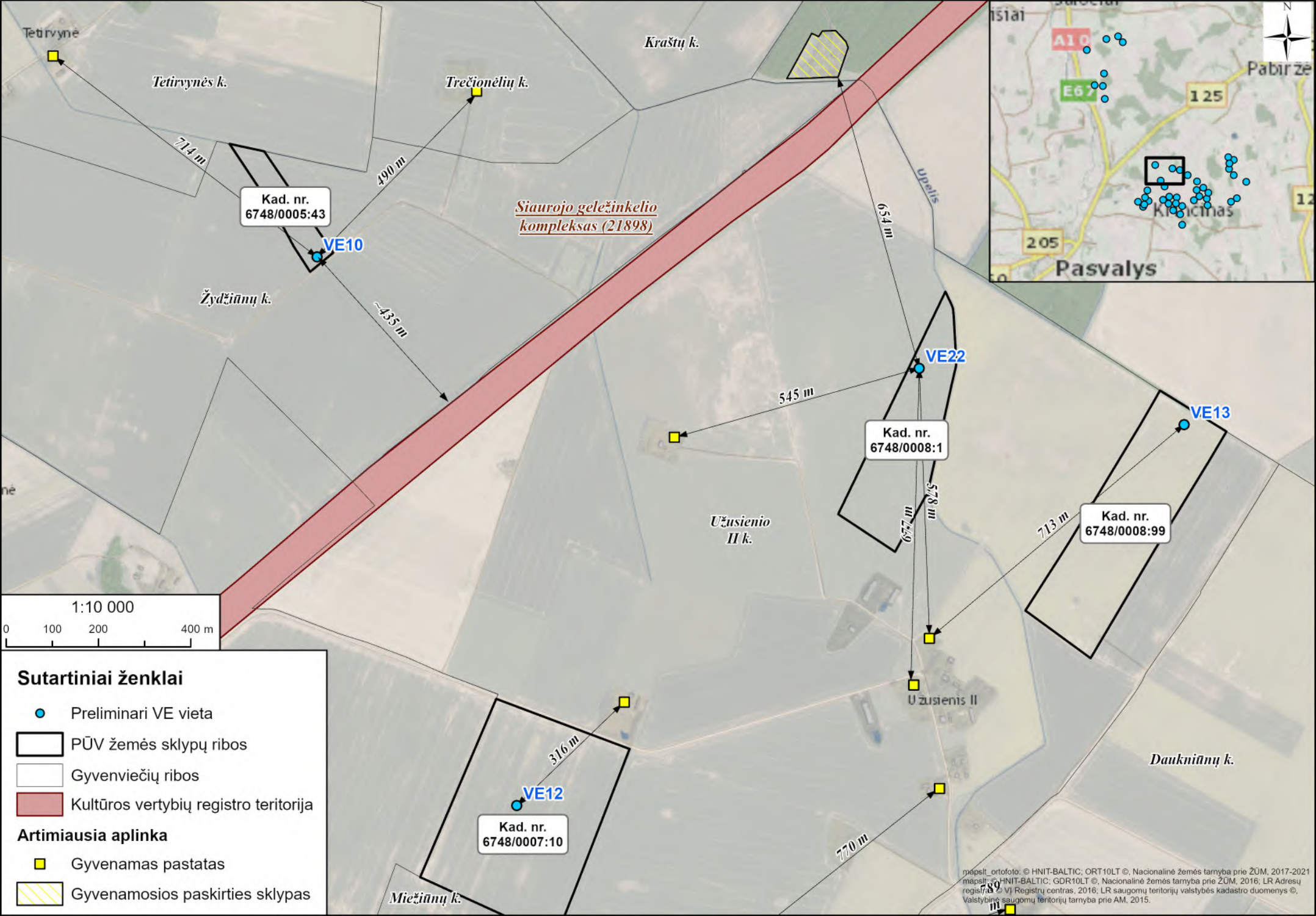
Tetirvynė
Tetirvynės k.
Trečionėlių k.
Kraštų k.
714 m
490 m
Kad. nr.
6748/0005:43
VE10
Siaurojo geležinkelio
kompleksas (21898)
Žydžiūnų k.
~435 m
654 m
Upelis
VE22
545 m
Kad. nr.
6748/0008:1
VE13
Užusienio
II k.
677 m
578 m
713 m
Kad. nr.
6748/0008:99
Užusienis II
316 m
VE12
Kad. nr.
6748/0007:10
770 m
Daukniūnų k.
Miežiūnų k.
1:10 000
0
100
200
400 m
Sutartiniai ženklai
Preliminari VE vieta
PŪV žemės sklypų ribos
Gyvenviečių ribos
Kultūros vertybių registro teritorija
Artimiausia aplinka
Gyvenamas pastatas
Gyvenamosios paskirties sklypas
A10
E67
125
205
Pasvalys
Pabirže
Krekenava
mapslt_ortofoto: © HNIT-BALTIC; ORT10LT ©, Nacionalinė žemės tarnyba prie ŽŪM, 2017-2021
mapslt: © HNIT-BALTIC; GDR10LT ©, Nacionalinė žemės tarnyba prie ŽŪM, 2016; LR Adresų
registras © VĮ Registrų centras, 2016; LR saugomų teritorijų valstybės kadastro duomenys ©,
Valstybinė saugomų teritorijų tarnyba prie AM, 2015.

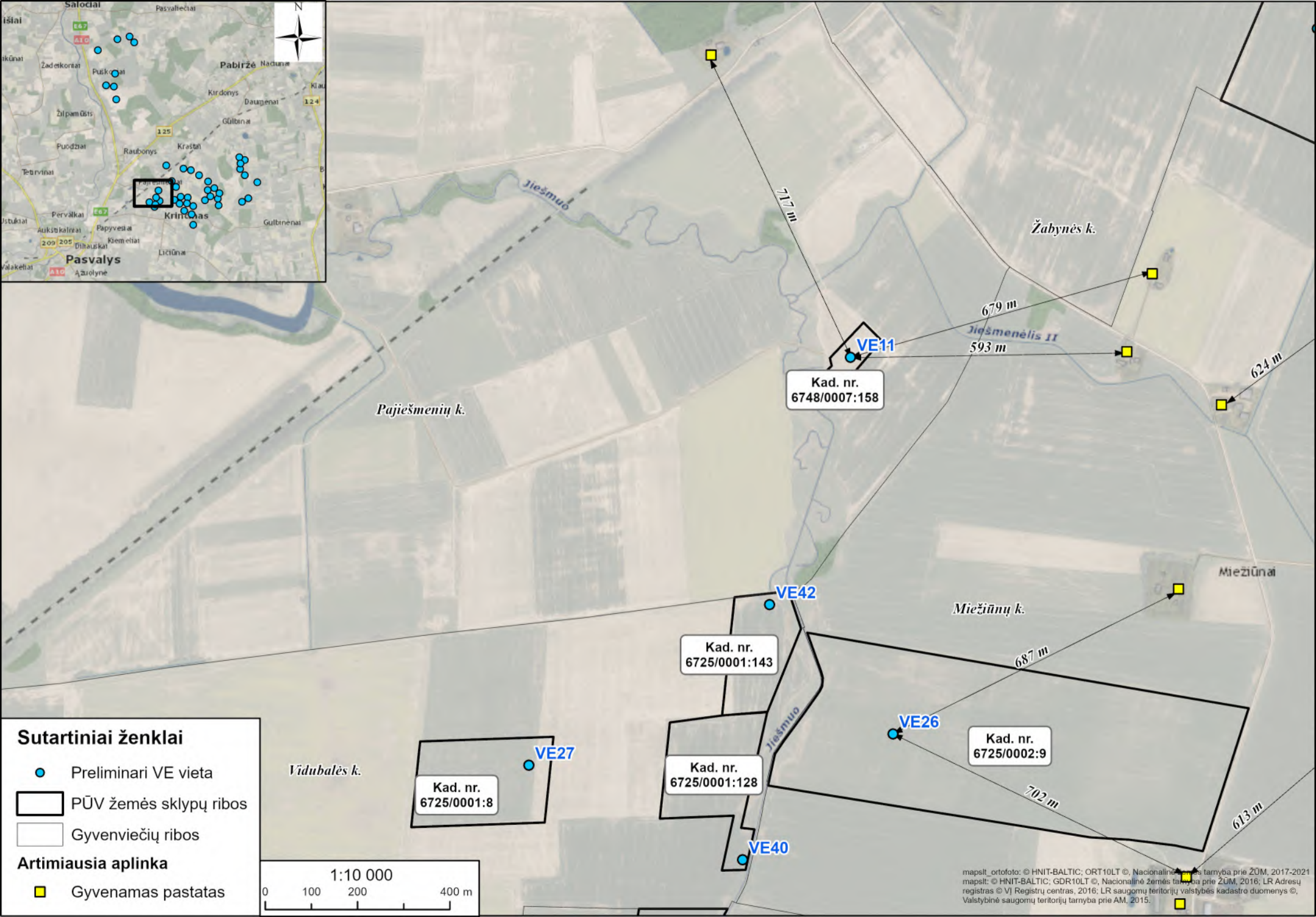
Sutartiniai ženklai
Preliminari VE vieta
PŪV žemės sklypų ribos
Gyvenviečių ribos
Artimiausia aplinka
Gyvenamas pastatas
1:10 000
0 100 200 400 m
VE11
VE42
VE26
VE27
VE40
Kad. nr. 6748/0007:158
Kad. nr. 6725/0001:143
Kad. nr. 6725/0001:128
Kad. nr. 6725/0001:8
Kad. nr. 6725/0002:9
717 m
679 m
593 m
624 m
687 m
702 m
613 m
Žabynės k.
Pajiešmenių k.
Miežiūnų k.
Vidubalės k.
Miežiūnai
Jiešmenėlis II
Jiešmuo
Pasvalys
Krinčinas
Pabiržė
mapslt_ortofoto: © HNIT-BALTIC; ORT10LT ©, Nacionalinė žemės tarnyba prie ŽŪM, 2017-2021
mapslt: © HNIT-BALTIC; GDR10LT ©, Nacionalinė žemės tarnyba prie ŽŪM, 2016; LR Adresų registras © VĮ Registrų centras, 2016; LR saugomų teritorijų valstybės kadastro duomenys ©, Valstybinė saugomų teritorijų tarnyba prie AM, 2015.

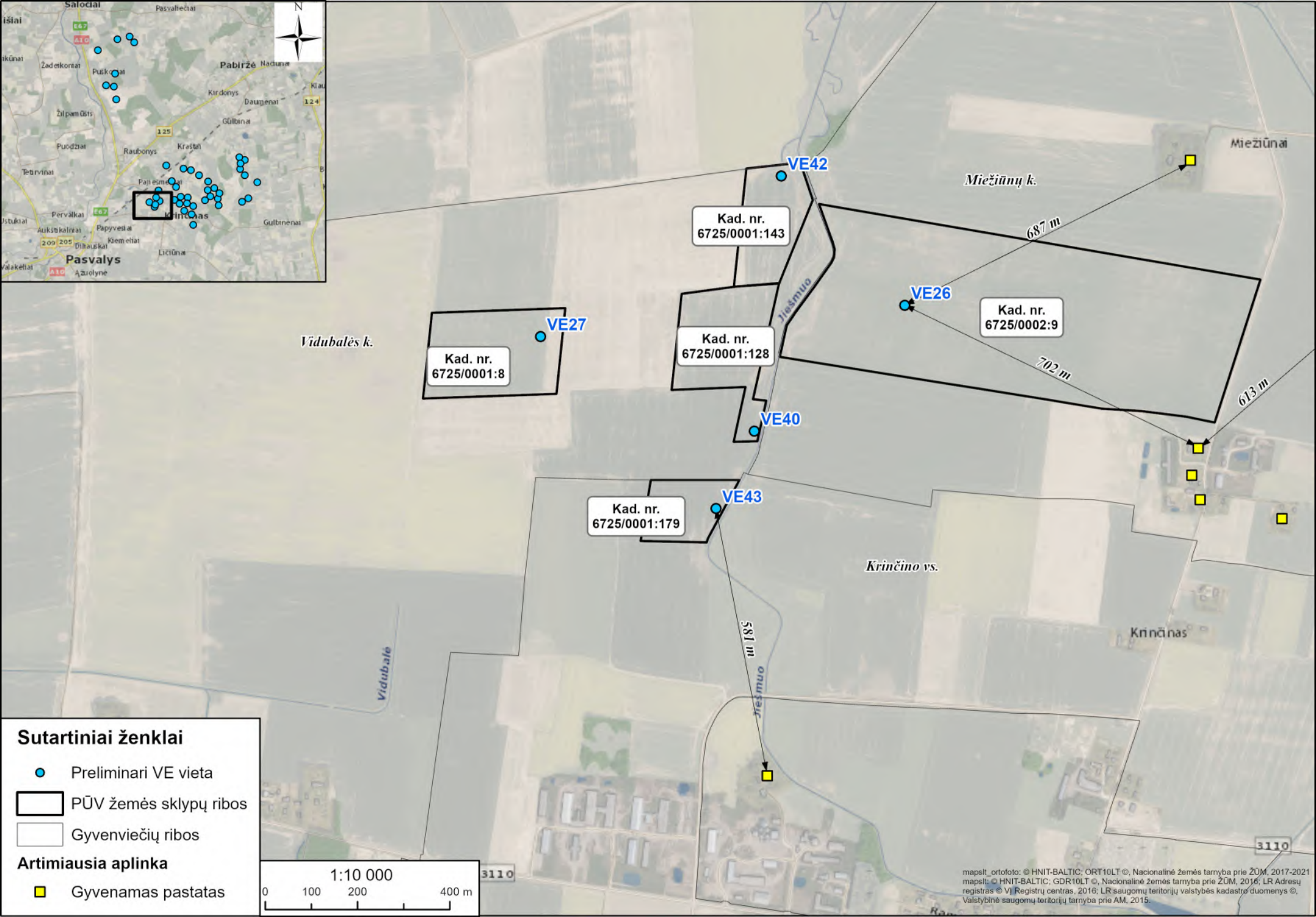
Sutartiniai ženklai
Preliminari VE vieta
PŪV žemės sklypų ribos
Gyvenviečių ribos
Artimiausia aplinka
Gyvenamas pastatas
1:10 000
0 100 200 400 m
VE42
VE26
VE27
VE40
VE43
Kad. nr. 6725/0001:143
Kad. nr. 6725/0001:128
Kad. nr. 6725/0001:8
Kad. nr. 6725/0002:9
Kad. nr. 6725/0001:179
687 m
702 m
613 m
581 m
Miežiūnai
Miežiūnų k.
Vidubalės k.
Krinčino vs.
Krinčinas
Jiešmuo
Vidubalė
3110
Pasvalys
Pabirže
Krinčinas

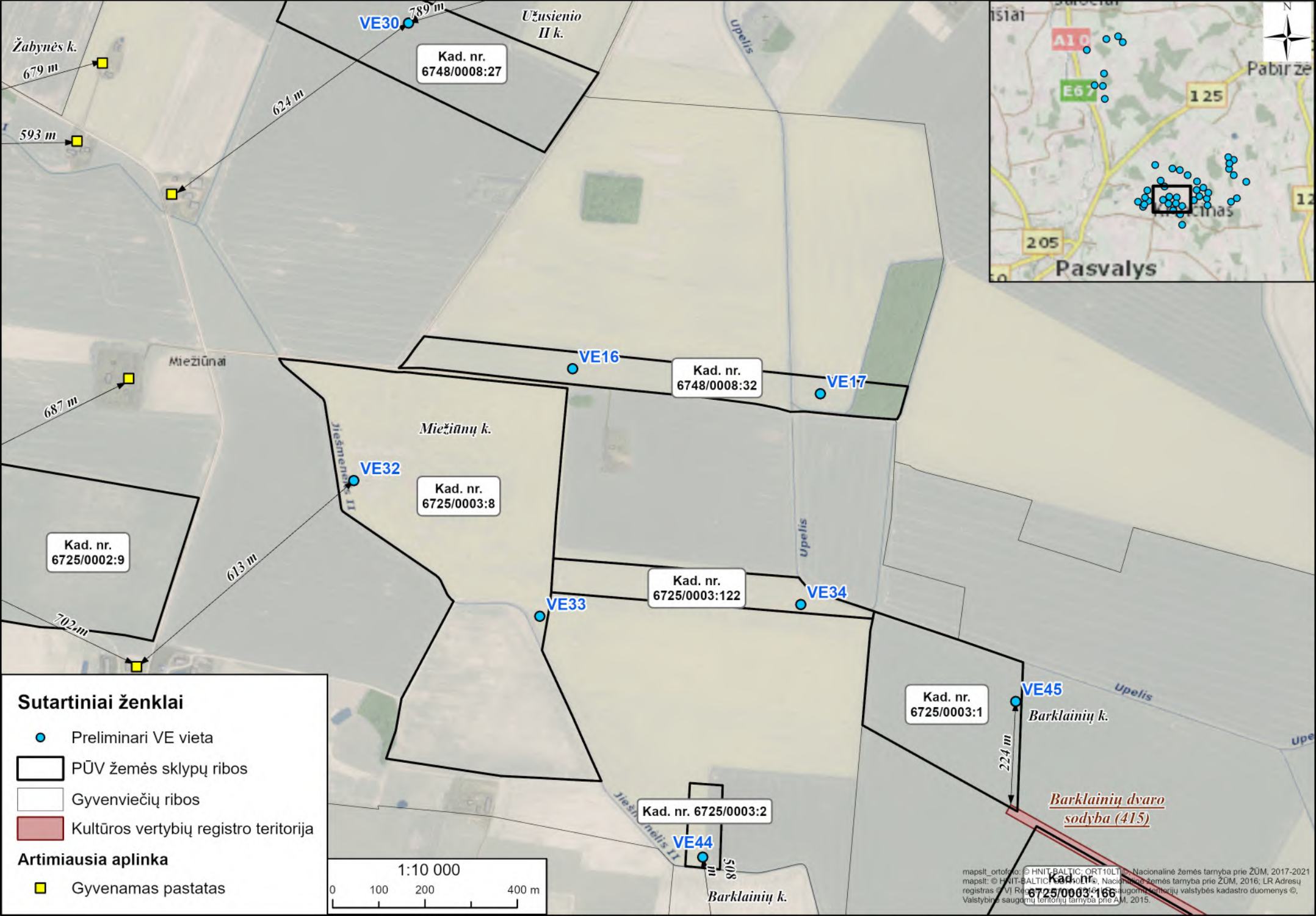
Sutartiniai ženklai
Preliminari VE vieta
PŪV žemės sklypų ribos
Gyvenviečių ribos
Kultūros vertybių registro teritorija
Artimiausia aplinka
Gyvenamas pastatas
1:10 000
0 100 200 400 m
VE30
VE16
VE17
VE32
VE33
VE34
VE45
VE44
Kad. nr. 6748/0008:27
Kad. nr. 6748/0008:32
Kad. nr. 6725/0003:8
Kad. nr. 6725/0002:9
Kad. nr. 6725/0003:122
Kad. nr. 6725/0003:1
Kad. nr. 6725/0003:2
Kad. nr. 6725/0003:166
789 m
624 m
679 m
593 m
687 m
613 m
702 m
224 m
508 m
Užusienio II k.
Žabynės k.
Miežiūnai
Miežiūnų k.
Barklainių k.
Barklainių dvaro sodyba (415)
Upelis
Jiešmenelis II
Pasvalys
Pabirže
A10
E67
125
205

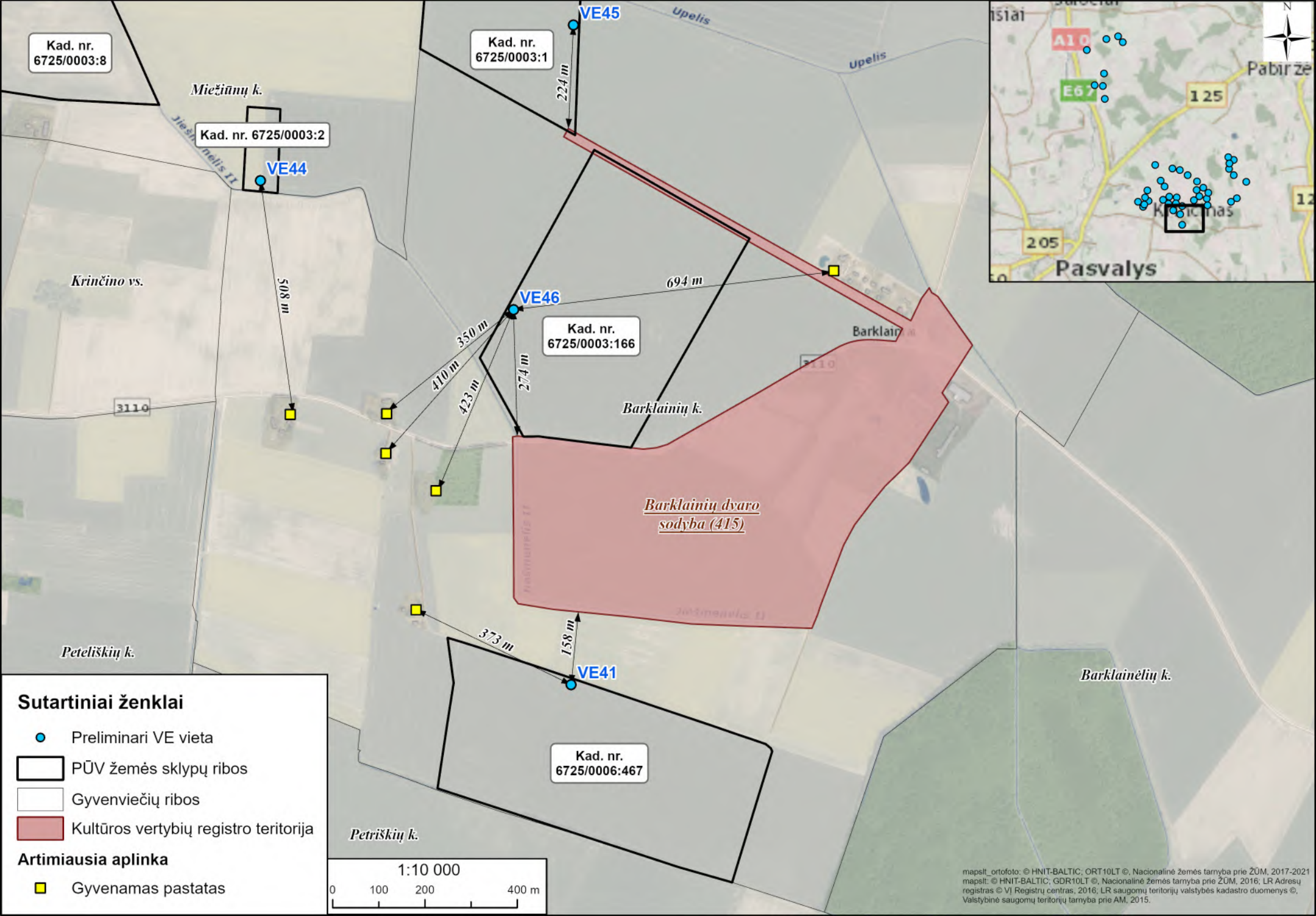
Kad. nr. 6725/0003:8
Miežiūnų k.
Kad. nr. 6725/0003:2
VE44
Krinčino vs.
508 m
Kad. nr. 6725/0003:1
VE45
224 m
Upelis
Upelis
694 m
VE46
Kad. nr. 6725/0003:166
350 m
410 m
423 m
274 m
Barklainių k.
Barklainių dvaro sodyba (415)
3110
373 m
158 m
VE41
Kad. nr. 6725/0006:467
Petelškių k.
Petriškių k.
Barklainėlių k.
Sutartiniai ženklai
Preliminari VE vieta
PŪV žemės sklypų ribos
Gyvenviečių ribos
Kultūros vertybių registro teritorija
Artimiausia aplinka
Gyvenamas pastatas
1:10 000
0 100 200 400 m
A10
E67
125
205
Pasvalys
Pabirže
mapslt_ortofoto: © HNIT-BALTIC; ORT10LT ©, Nacionalinė žemės tarnyba prie ŽŪM, 2017-2021
mapslt: © HNIT-BALTIC; GDR10LT ©, Nacionalinė žemės tarnyba prie ŽŪM, 2016; LR Adresų registras © VĮ Registrų centras, 2016; LR saugomų teritorijų valstybės kadastro duomenys ©, Valstybinė saugomų teritorijų tarnyba prie AM, 2015.

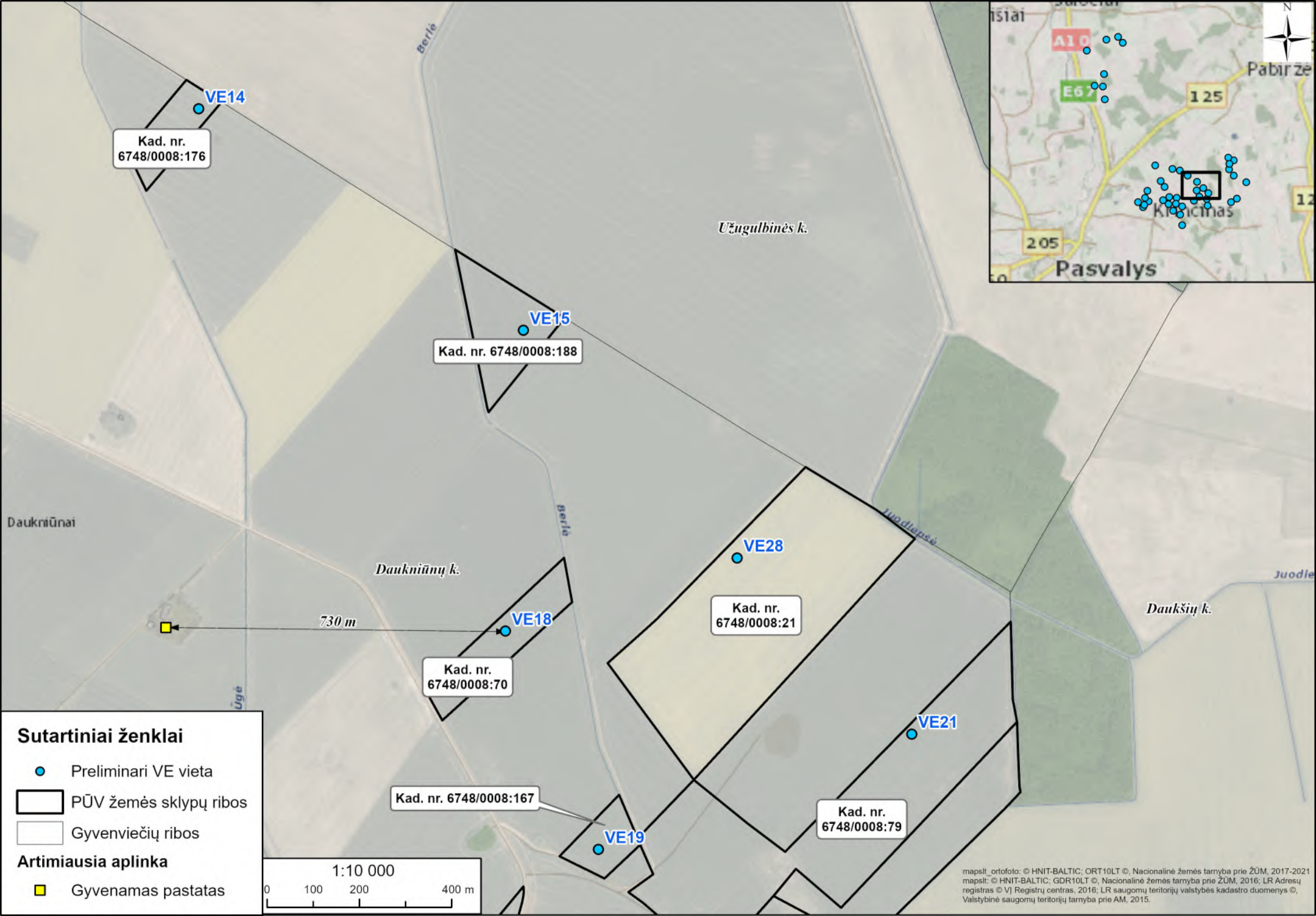
VE14
Kad. nr. 6748/0008:176
VE15
Kad. nr. 6748/0008:188
Užugulbinės k.
Berlė
Daukniūnai
Daukniūnų k.
730 m
VE18
Kad. nr. 6748/0008:70
VE28
Kad. nr. 6748/0008:21
Juodupė
Daukšių k.
VE21
Kad. nr. 6748/0008:79
Kad. nr. 6748/0008:167
VE19
Ūgė
Sutartiniai ženklai
Preliminari VE vieta
PŪV žemės sklypų ribos
Gyvenviečių ribos
Artimiausia aplinka
Gyvenamas pastatas
1:10 000
0 100 200 400 m
A10
E67
125
205
Pasvalys
Pabirže
Krekenava
mapslt_ortofoto: © HNIT-BALTIC; ORT10LT ©, Nacionalinė žemės tarnyba prie ŽŪM, 2017-2021
mapslt: © HNIT-BALTIC; GDR10LT ©, Nacionalinė žemės tarnyba prie ŽŪM, 2016; LR Adresų registras © VĮ Registrų centras, 2016; LR saugomų teritorijų valstybės kadastro duomenys ©, Valstybinė saugomų teritorijų tarnyba prie AM, 2015.

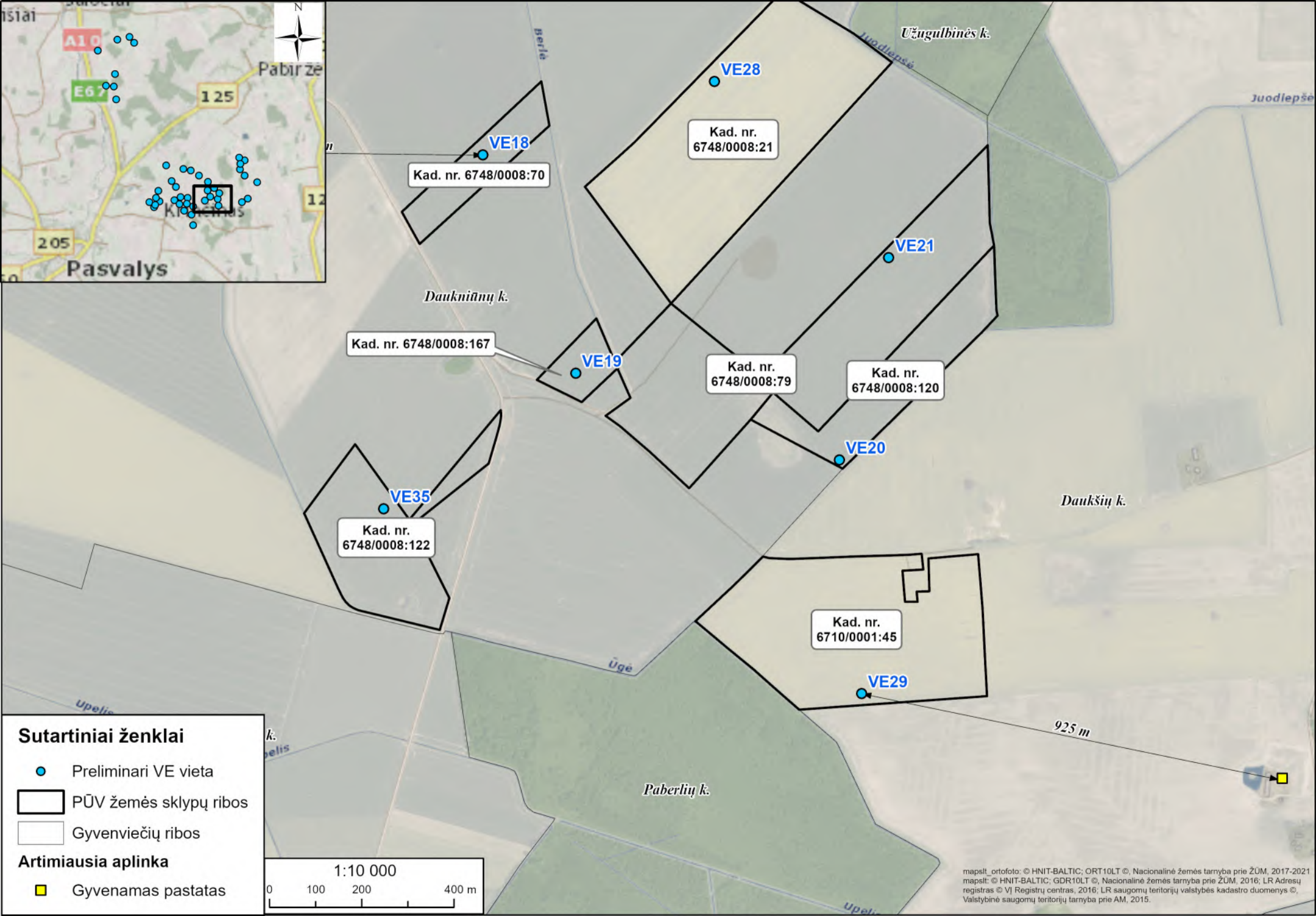
Užugulbinės k.
Juodlepšė
Juodlepše
Berlė
VE28
Kad. nr. 6748/0008:21
VE18
Kad. nr. 6748/0008:70
VE21
Daukniūnų k.
Kad. nr. 6748/0008:167
VE19
Kad. nr. 6748/0008:79
Kad. nr. 6748/0008:120
VE20
VE35
Kad. nr. 6748/0008:122
Daukšių k.
Kad. nr. 6710/0001:45
VE29
925 m
Ūgė
Upelis
Paberlių k.
Pabirže
Pasvalys
A10
E67
125
205
Sutartiniai ženklai
Preliminari VE vieta
PŪV žemės sklypų ribos
Gyvenviečių ribos
Artimiausia aplinka
Gyvenamas pastatas
1:10 000
0 100 200 400 m
mapslt_ortofoto: © HNIT-BALTIC; ORT10LT ©, Nacionalinė žemės tarnyba prie ŽŪM, 2017-2021
mapslt: © HNIT-BALTIC; GDR10LT ©, Nacionalinė žemės tarnyba prie ŽŪM, 2016; LR Adresų registras © VĮ Registrų centras, 2016; LR saugomų teritorijų valstybės kadastro duomenys ©, Valstybinė saugomų teritorijų tarnyba prie AM, 2015.

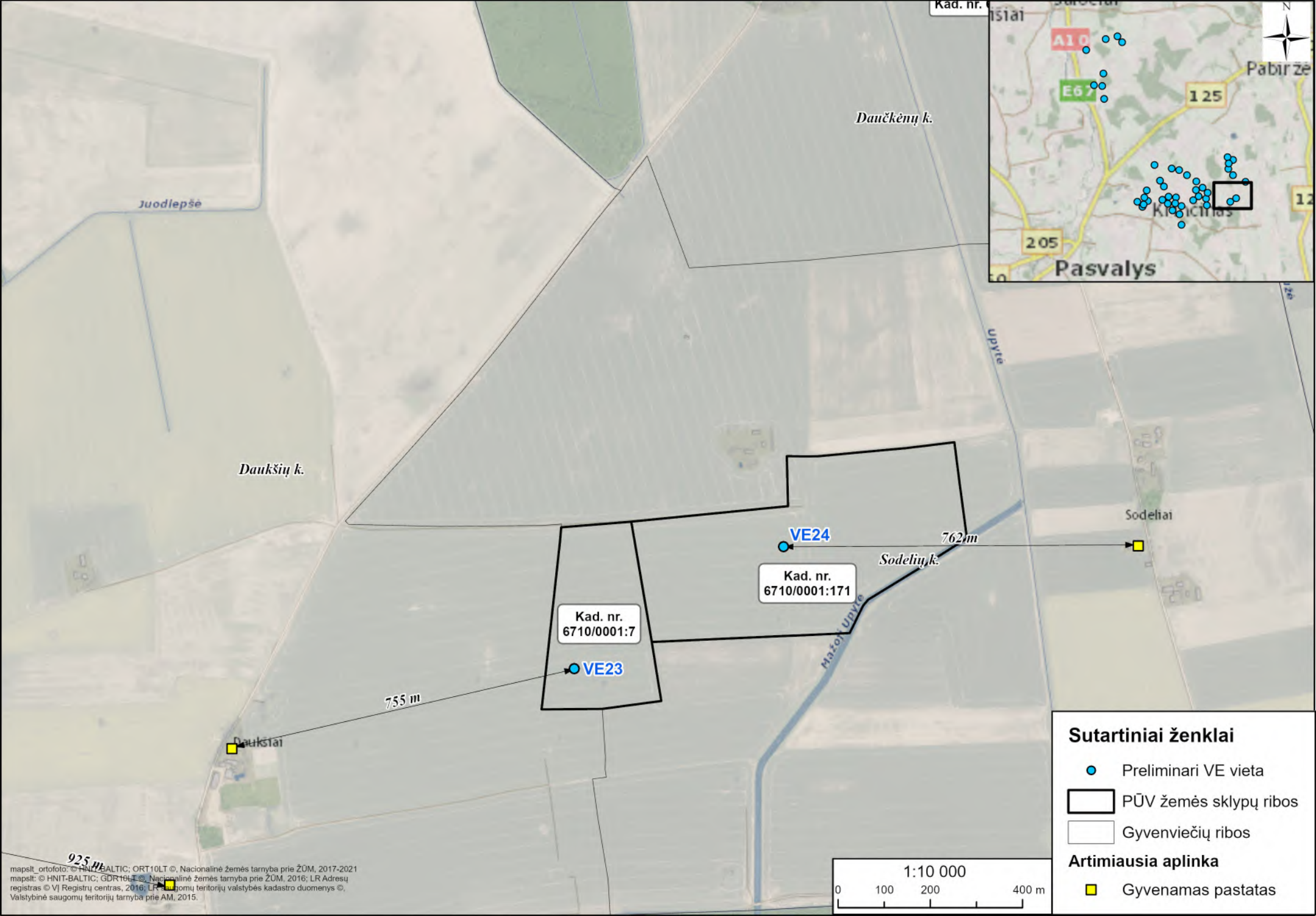
Daučkėnų k.
Juodlepšė
Daukšių k.
Upytė
Sodeliai
VE24
762 m
Sodelių k.
Kad. nr.
6710/0001:171
Kad. nr.
6710/0001:7
VE23
Mažoji Upytė
755 m
Daukšiai
925 m
A10
E67
125
205
Pasvalys
Pabirže
Sutartiniai ženklai
Preliminari VE vieta
PŪV žemės sklypų ribos
Gyvenviečių ribos
Artimiausia aplinka
Gyvenamas pastatas
1:10 000
0
100
200
400 m
mapslt_ortofoto: © HNIT-BALTIC; ORT10LT ©, Nacionalinė žemės tarnyba prie ŽŪM, 2017-2021
mapslt: © HNIT-BALTIC; GDR10LT ©, Nacionalinė žemės tarnyba prie ŽŪM, 2016; LR Adresų registras © V| Registrų centras, 2016; LR Saugomų teritorijų valstybės kadastro duomenys ©, Valstybinė saugomų teritorijų tarnyba prie AM, 2015.

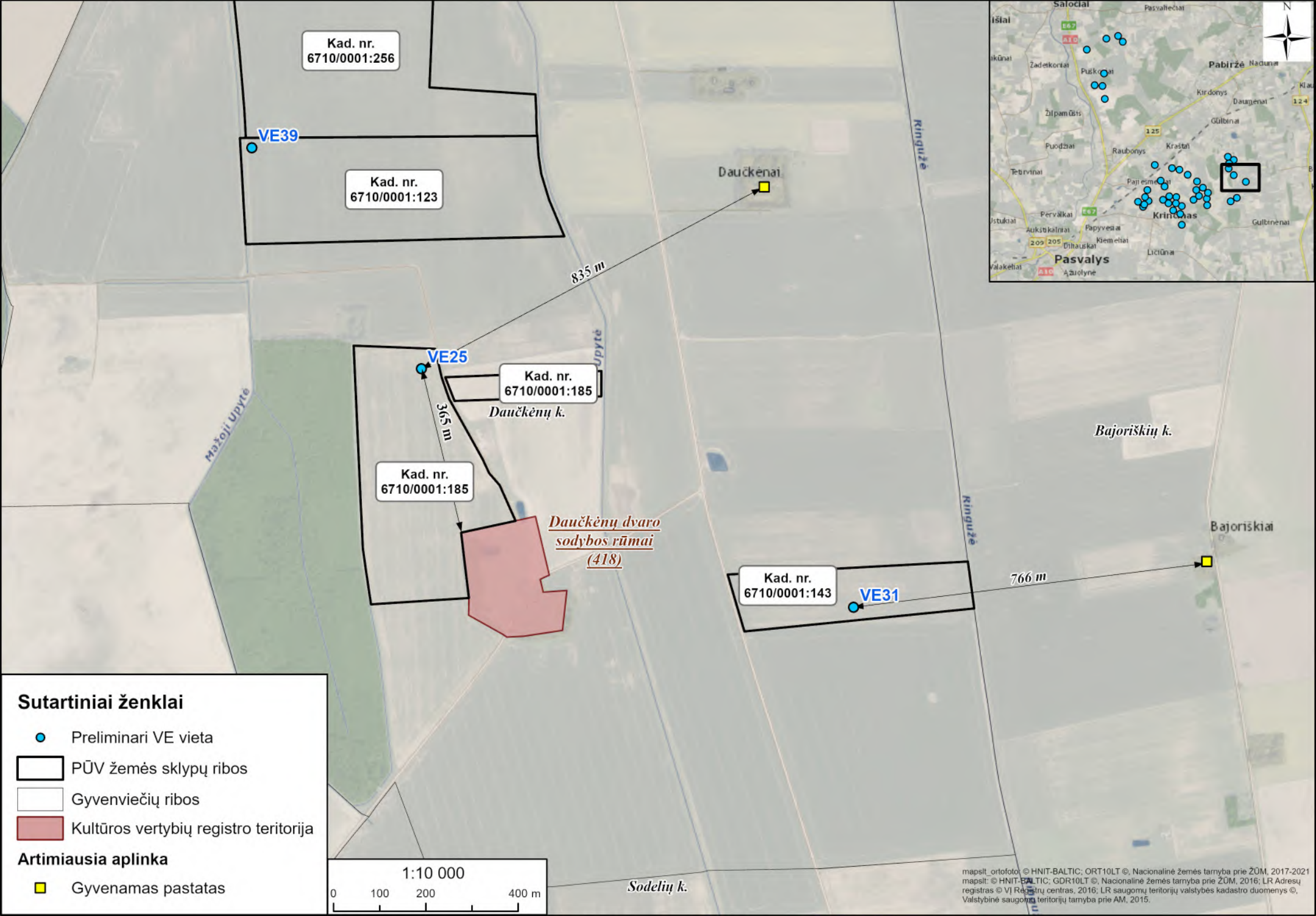
Kad. nr. 6710/0001:256
VE39
Kad. nr. 6710/0001:123
Daučkėnai
835 m
VE25
Kad. nr. 6710/0001:185
Daučkėnų k.
365 m
Kad. nr. 6710/0001:185
Daučkėnų dvaro sodybos rūmai (418)
Mažoji Upytė
Upytė
Ringuže
Bajoriškių k.
Bajoriškiai
Kad. nr. 6710/0001:143
VE31
766 m
Sodelių k.
Pasvalys
Pabirže
Krinčinas
Sutartiniai ženklai
Preliminari VE vieta
PŪV žemės sklypų ribos
Gyvenviečių ribos
Kultūros vertybių registro teritorija
Artimiausia aplinka
Gyvenamas pastatas
1:10 000
0 100 200 400 m
mapslt_ortofotoi © HNIT-BALTIC; ORT10LT ©, Nacionalinė žemės tarnyba prie ŽŪM, 2017-2021
mapslt: © HNIT-BALTIC; GDR10LT ©, Nacionalinė žemės tarnyba prie ŽŪM, 2016; LR Adresų registras © VĮ Registrų centras, 2016; LR saugomų teritorijų valstybės kadastro duomenys ©, Valstybinė saugomų teritorijų tarnyba prie AM, 2015.

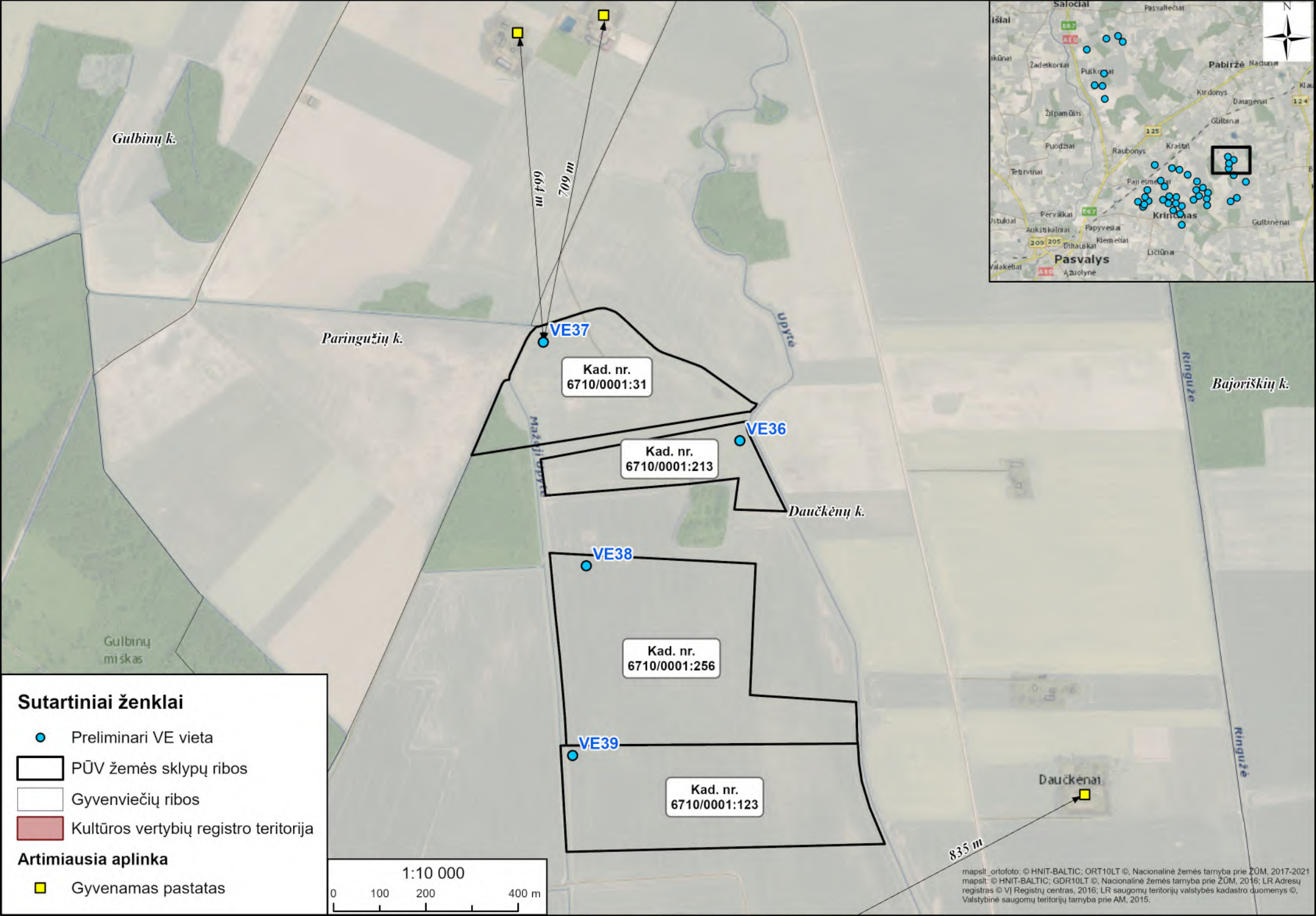
Gulbinų k.
Paringužių k.
Bajoriškių k.
Daučkėnų k.
Gulbinų miškas
Upytė
Ringuže
Mažąjį Upytė
Daučkėnai
VE37
VE36
VE38
VE39
Kad. nr. 6710/0001:31
Kad. nr. 6710/0001:213
Kad. nr. 6710/0001:256
Kad. nr. 6710/0001:123
664 m
709 m
835 m
Sutartiniai ženklai
Preliminari VE vieta
PŪV žemės sklypų ribos
Gyvenviečių ribos
Kultūros vertybių registro teritorija
Artimiausia aplinka
Gyvenamas pastatas
1:10 000
0
100
200
400 m
Pasvalys
Krinčinas
Pabirže
mapslt_ortofoto: © HNIT-BALTIC; ORT10LT ©, Nacionalinė žemės tarnyba prie ŽŪM, 2017-2021
mapslt: © HNIT-BALTIC; GDR10LT ©, Nacionalinė žemės tarnyba prie ŽŪM, 2016; LR Adresų registras © VĮ Registrų centras, 2016; LR saugomų teritorijų valstybės kadastro duomenys ©, Valstybinė saugomų teritorijų tarnyba prie AM, 2015.